PROJEKT ZAGOSPODAROWANIA TERENU

PROJEKT BUDOWLANY

ROZBUDOWA ISTNIEJĄCEJ PRZEPOMPOWNI ŚCIEKÓW NA DZIAŁCE O NR GEOD. 248 ,
PRZY ULICY PIASKI W NARWI

INWESTOR : GMINA NAREW , UL. MICKIEWICZA 101 , 17-210 NAREW

MAPA DO CELÓW PROJEKTOWYCH

data opracowania mapy: 27.01.2020 r. ark. mapy zasadniczej; 8.189.16.25.3.4

Oznaczenie kancelaryjne zgłoszonej pracy geodezyjnej		Nr Rob. Wyk .07/2020 GK.6641.44.2020
Miejscowość		
Jednostka ewidencyjna	identyfikator	200508_2
	nazwa	gm.Narew
w.Obręb ewidencyjny	identyfikator	0024
	nazwa	Narew dz.nr 248
	ulica	ul.Piaski
SKALA MAPY		1;500
Nazwa układu współrzędnych	prostokątnych płaskich	2000(8)
	wysokościowych	PL-EVRF2007-NH
Oznaczenie granic obszaru który był przedmiotem aktualizacji		----------
Oznaczenie i informacje o służebnościach gruntowych mających wpływ na zagospodarowanie gruntów zlokalizowanych w granicach projektowanej inwestycji		nie badano
Oznaczenie i symbol konturu użytku gruntowego, który nie jest ujawniony w bazie danych ewidencji gruntów i budynków		brak

WYKONAWCA:
„Wróbel"Pracownia Geodezyjno-Kartograficzna s.c
17-100 Bielsk Podlaski
ul.Mickiewicza 50/54

GEODETA UPRAWNIONY
mgr inż. Jerzy Wojszkowicz
upr. 9223 zakres 1,2,4
Imię i nazwisko nr uprawnień i podpis geodety uprawnionego

INFORMACJA O PUNKTACH OSNOWY PODSTAWOWEJ I SZCZEGÓŁOWEJ W GRANICACH OPRACOWANIA

nr punktu	położenie punktu
brak	

ZASIĘG ODDZIAŁYWANIA

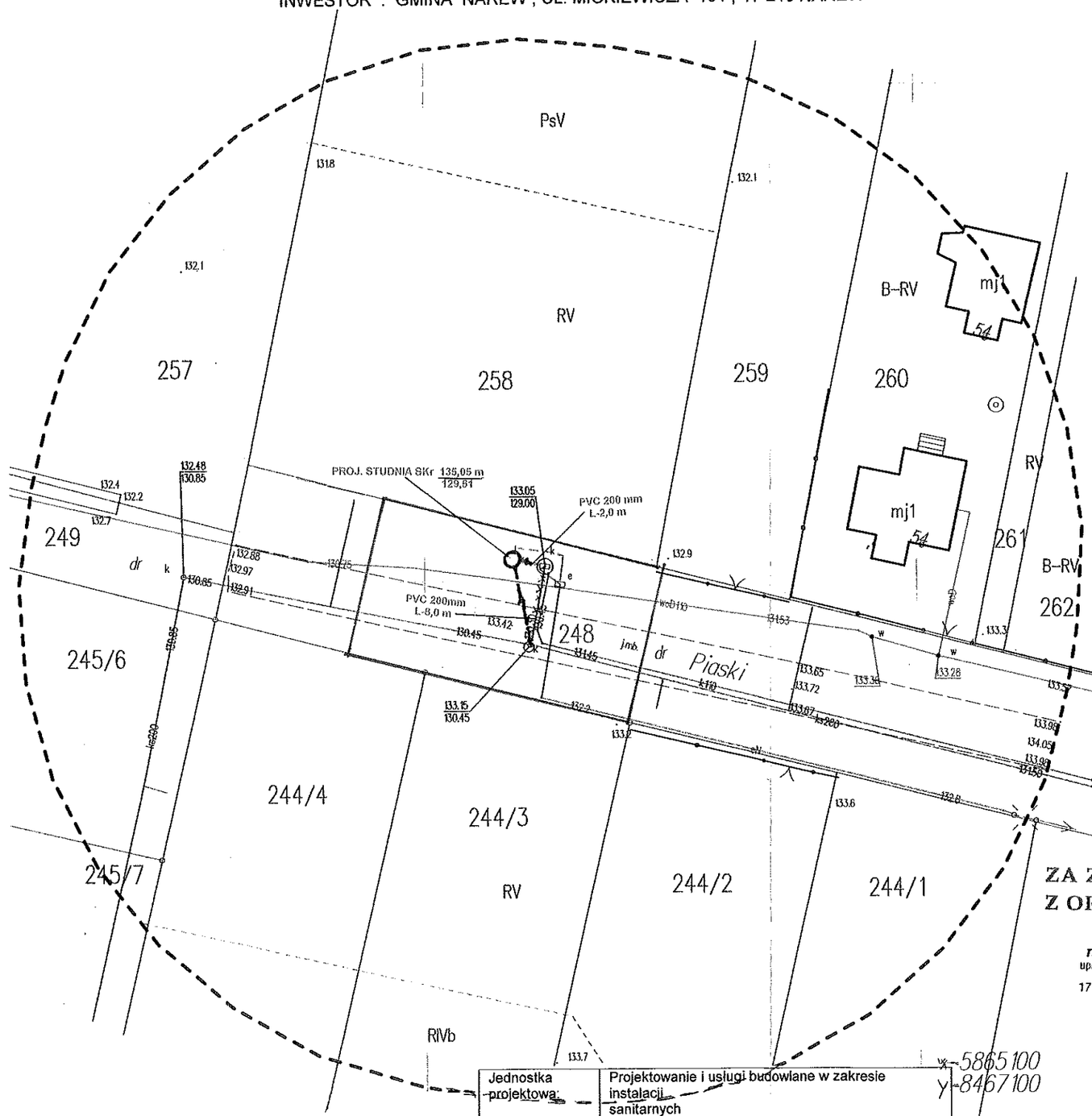

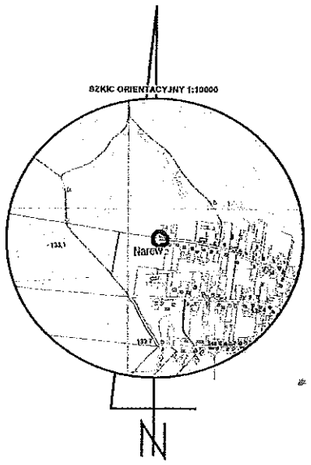



ZA ZGODNOŚĆ Z ORYGINAŁEM

mgr inż. Joanna Trzeci
upr. Nr BŁ/89/94 § 5 ust 1, § 6 ust.1, § 7 ust. 1 pkt 4a spec. inst.-inż. sanit.
17-100 Bielsk Podlaski, ul. Hołowies

LEGENDA :

- Projektowana studnia kanalizacyjna SKr
- Projektowana kanalizacja sanitarna PVC DN 200 mm l- 10,0 m
- Istniejący wodociąg PVC 110 mm
- Istniejąca kanalizacja sanitarna
- Istniejący kabel telekomunikacyjny
- Istniejąca przepompownia ścieków

Jednostka projektowa:	Projektowanie i usługi budowlane w zakresie instalacji sanitarnych Joanna Trzeciak , ul, Hołowieska 28 17-100 Bielsk Podlaski		
Obiekt - nazwa zadania	Rozbudowa istniejącej przepompowni ścieków na działce o nr geod. 248 przy ulicy Piaski w Narwi		
Adres	Narew , ulica Piaski		
Nazwa rys.	**Projekt zagospodarowania terenu**		
Projektant	mgr inż Joanna Trzeciak BŁ 99/94 ,PDL/IS/1579/01	podpis	
Data	24.08.2020	Skala 1:500	Arkusz 1

mgr inż. Joanna Trzeciak
upr. Nr BŁ/89/94 § 5 ust 1, § 6 ust.1, § 7 ust. 1 pkt 4a spec. inst.-inż. sanit.
17-100 Bielsk Podlaski, ul. Hołowieska 28