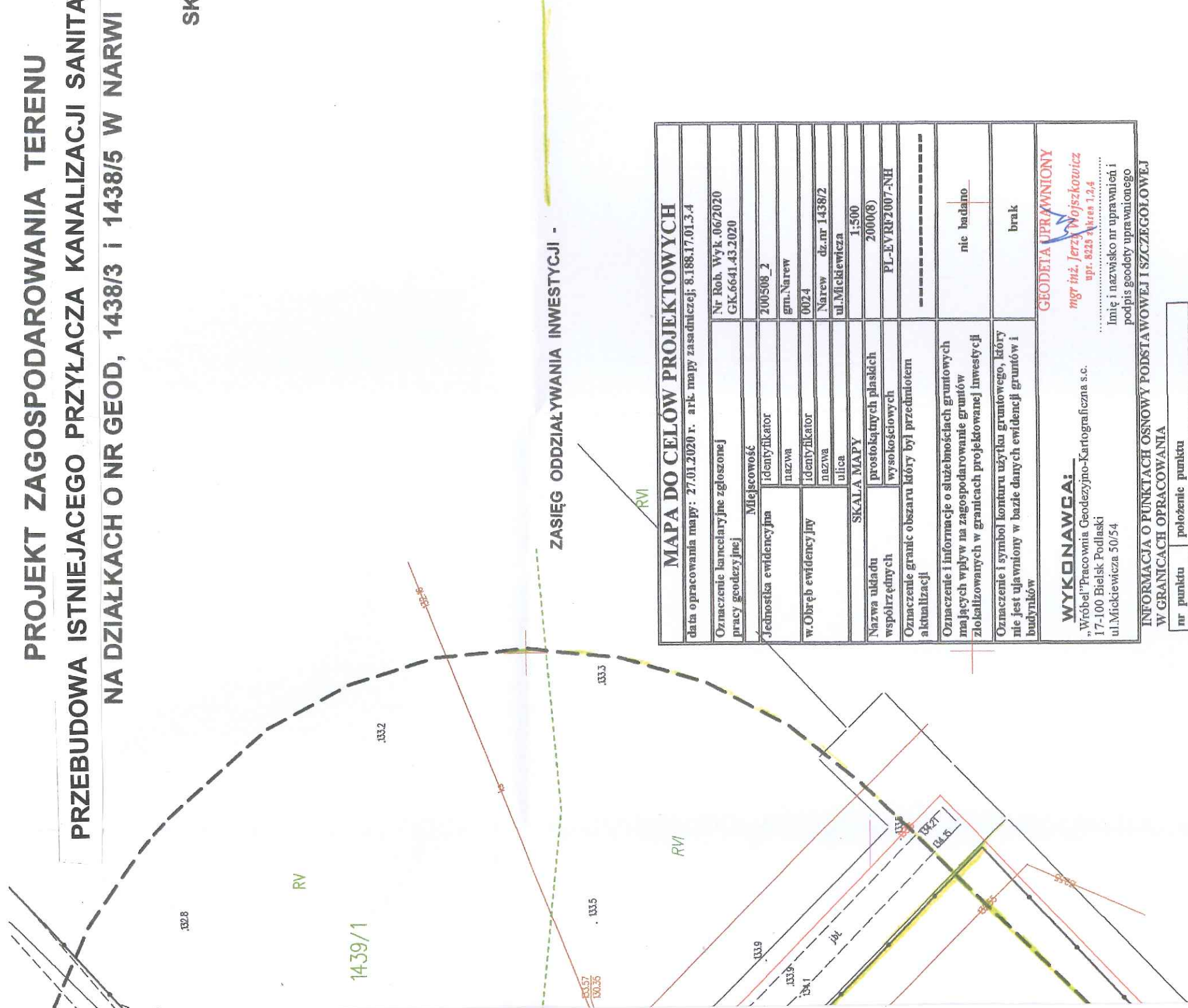


PROJEKT ZAGOSPODAROWANIA TERENU  
PRZEBUDOWA ISTNIEJACEGO PRZYŁĄCZA KANALIZACJI SANITARNEJ  
NA DZIAŁKACH O NR GEOD. 1438/3 I 1438/5 W NARWI

SKALA 1:500



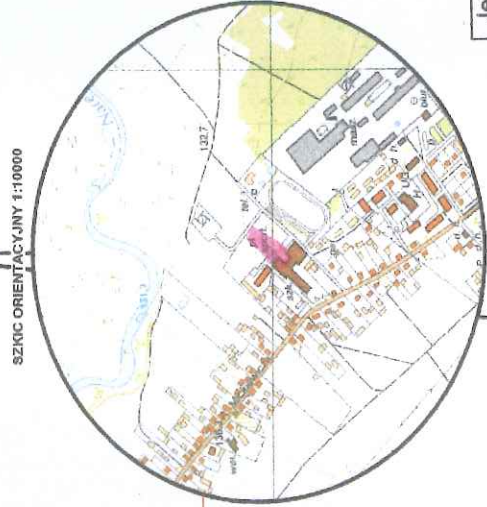
ZASIĘG ODDZIAŁYWANIA INWESTYCJI -

MAPA DO CELÓW PROJEKTOWYCH	
data opracowania mapy: 27.01.2020 r. ark. mapy zasadniczej: 8.188.17.01.3.4	
Oznaczenie kancelaryjne zgłoszonej pracy geodezyjnej	Nr Rob. Wyk. 06/2020 GK.6641.43.2020
Miejscowość	
Jednostka ewidencyjna	200508_2
Identyfikator	gm. Narew
nazwa	0024
Identyfikator	Narew dz. nr 1438/2
nazwa	ul. Mickiewicza
ulica	1:500
SKALA MAPY	
Nazwa ulic	prostokątnych płaskich
współrzędnych	wysokościowych
Oznaczenie granic obszaru który był przedmiotem aktualizacji	PL-EVRF2007-NH
Oznaczenie i informacje o służebnościach gruntowych mających wpływ na zagospodarowanie gruntów zlokalizowanych w granicach projektowanej inwestycji	nie badano
Oznaczenie i symbol konturu użytku gruntowego, który nie jest ujawniony w bazie danych ewidencji gruntów i budynków	brak
GEODETA UPRAWNIENY mgr inż. Jerzy Wojszkowicz upr. 8225 z dnia 1.2.4 Imię i nazwisko nr uprawnień i podpis geodety uprawniałego	
WYKONAWCA: "Wrobel" Pracownia Geodezyjno-Kartograficzna s.c. 17-100 Bielsk Podlaski ul. Mickiewicza 50/54	

INFORMACJA O PUNKTACH OSNOWY PODSTAWOWEJ I SZCZEGÓŁOWEJ  
W GRANICACH OPRACOWANIA

nr punktu	położenie punktu
brak	

STARSOSTA HAJNOWSKI	
13-02-2020.	
Z up. STARSOSTY	
Jan Kiciś	
GEODETA	



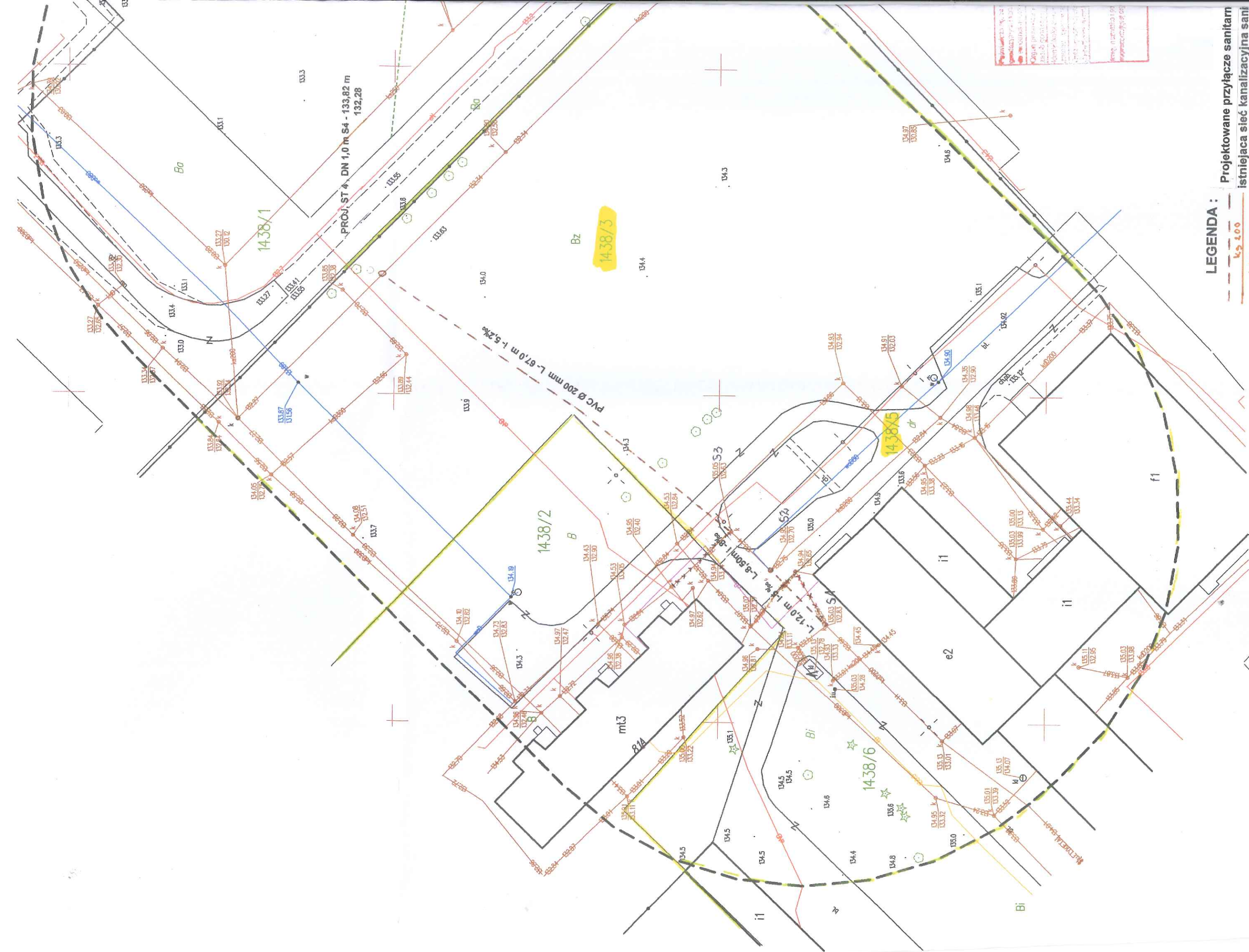
x=5864100  
y=8468700

ZA ZGODNOŚĆ  
Z ORYGINAŁEM

mgr inż. Joanna Trzeciak  
upr. Nr B.9994 § 5 ust. 1 § 6 ust. 1 § 7 § 13  
ust. 1 pkt 4a spec. inst. - inż. sanit.  
17-100 Bielsk Podlaski, ul. Holowieska 28

Jednostka projektowa:	Projektowanie i usługi budowlane w zakresie instalacji sanitarnych Joanna Trzeciak, ul. Holowieska 28 17-100 Bielsk Podlaski		
Obiekt - nazwa zadania	Przebudowa przyłącza sanitarnego PVC DN 200 mm		
Adres	NAREW dziaki o nr geod. 1438/3 i 1438/5		
Nazwa rys. Projektant	mgr inż. Joanna Trzeciak BŁ 99/94, PDL/IS/1579/01	podpis mgr inż. Joanna Trzeciak upr. Nr B.9994 § 5 ust. 1 § 6 ust. 1 § 7 § 13 ust. 1 pkt 4a spec. inst. - inż. sanit. 17-100 Bielsk Podlaski, ul. Holowieska 28	
Data	5.08.2020 r	Skala 1:500	Arkusz 1





LEGENDA :

- Projektowane przyłącze sanitarnie
- istniejąca sieć kanalizacyjna sanitarna
- istniejąca sieć kanalizacji deszczowej
- istniejąca sieć wodociągowa PVC
- istniejące kable energetyczne
- istniejąca kanalizacja sanitarna do istniejącego separatora

