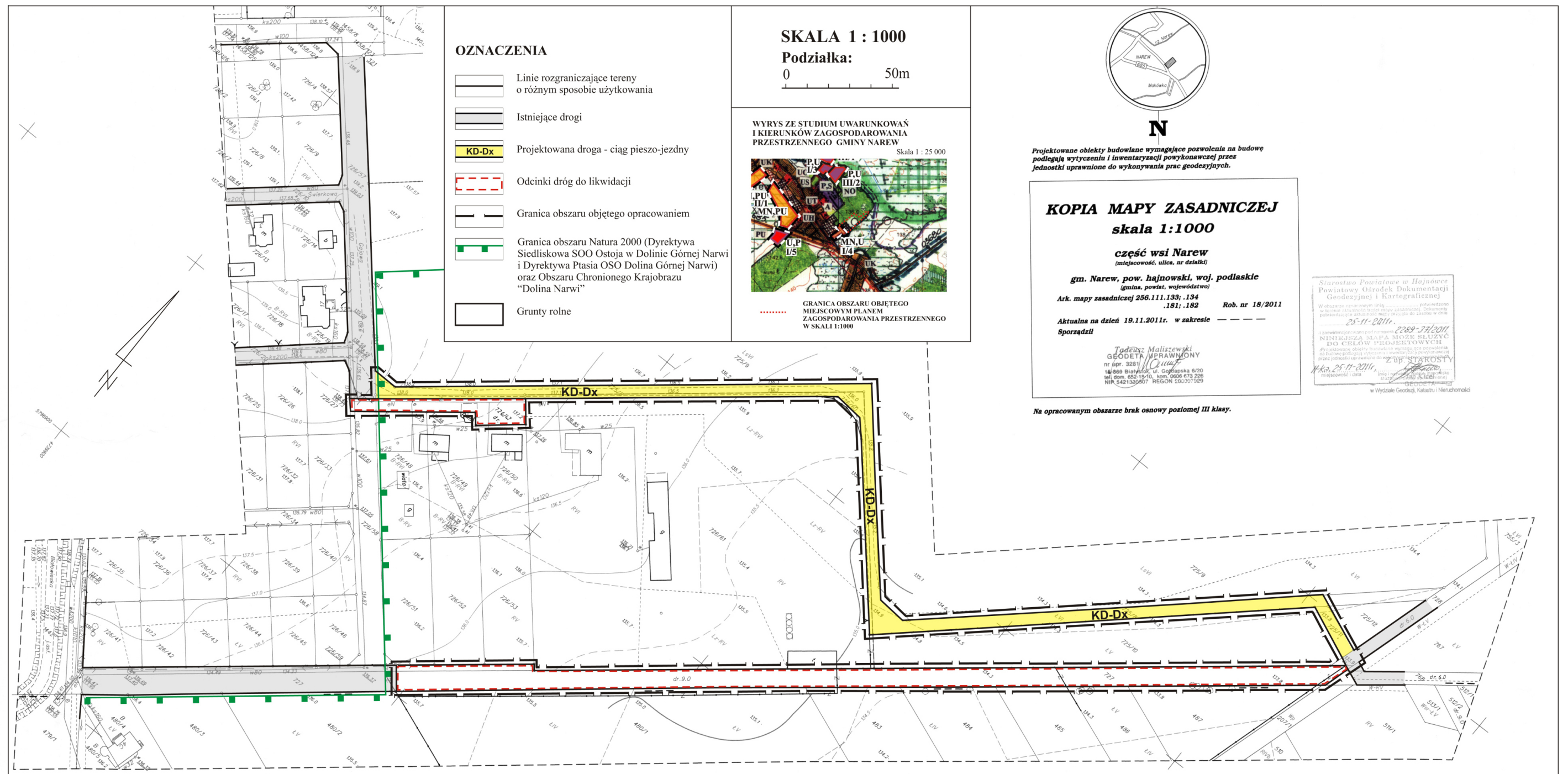


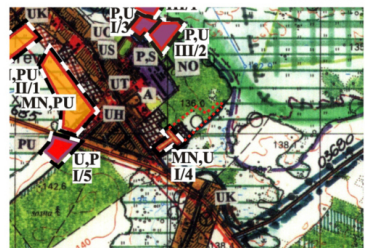
Miejscowy plan zagospodarowania przestrzennego terenów z obszaru Gminy Narew w zakresie wyznaczenia nowego przebiegu drogi w miejscowości Narew



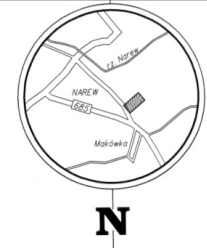
- OZNACZENIA**
- Linie rozgraniczające tereny o różnym sposobie użytkowania
  - Istniejące drogi
  - Projektowana droga - ciąg pieszo-jezdny
  - Odcinki dróg do likwidacji
  - Granica obszaru objętego opracowaniem
  - Granica obszaru Natura 2000 (Dyrektywa Siedliskowa SOO Ostoja w Dolinie Górnej Narwi i Dyrektywa Ptasia OSO Dolina Górnej Narwi) oraz Obszaru Chronionego Krajobrazu "Dolina Narwi"
  - Grunty rolne

**SKALA 1 : 1000**  
 Podziałka:  
 0 50m

WYRYS ZE STUDIUM UWARUNKOWAŃ I KIERUNKÓW ZAGOSPODAROWANIA PRZESTRZENNEGO GMINY NAREW  
 Skala 1 : 25 000



GRANICA OBSZARU OBJĘTEGO MIEJSCOWYM PLANEM ZAGOSPODAROWANIA PRZESTRZENNEGO W SKALI 1:1000



Projektowane obiekty budowlane wymagające pozwolenia na budowę podlegają wytyczeniu i inwentaryzacji powykonawczej przez jednostki uprawnione do wykonywania prac geodezyjnych.

**KOPIA MAPY ZASADNICZEJ**  
**skala 1:1000**

część wsi Narew  
 (miejscowość, ulica, nr działki)  
 gm. Narew, pow. hajnowski, woj. podlaskie  
 (gmina, powiat, województwo)  
 Ark. mapy zasadniczej 256.111.133; 134; 181; 182 Rob. nr 18/2011

Aktualna na dzień 19.11.2011r. w zakresie  
 Sporządził

Tadeusz Maliszewski  
 GEODETA MIERAWOMY  
 nr upraw. 3284  
 ul. Górnicka 6/20  
 tel. dom. 652-19-10, kom. 0606 673 226  
 NIK 5421330957 REGION 500307059

Starostwo Powiatowe w Hajnowce  
 Powiatowy Ośrodek Dokumentacji  
 Geodezyjnej i Kartograficznej  
 W obszarze opracowania nie ma...  
 25-11-2011r.  
 NINIEJSZA MAPA MOŻE SŁUżyć DO CELÓW WYKONAWCZYCH...  
 Z UP. STAROSTY

Na opracowanym obszarze brak osnowy poziomej III klasy.