

Załącznik
do uchwały nr XXXIII/197/10
Rady Gminy Narew
z dnia 28 czerwca 2010 roku



PLAN ODNOWY MIEJSCOWOŚCI NA LATA 2010-2017 TRZEŚCIANKA



Gmina Narew

CZERWIEC 2010

SPIS TREŚCI:

1. Wstęp.....	3
2. Charakterystyka miejscowości.....	5
2.1. Położenie i przynależność administracyjna.....	5
2.2. Liczba ludności.....	6
2.3. Powierzchnia.....	7
2.4. Rys historyczny.....	7
2.5. Struktura przestrzenna i obszary o szczególnym znaczeniu.....	9
3. Inwentaryzacja zasobów służących odnowie miejscowości.....	11
3.1. Zasoby przyrodnicze.....	11
3.2. Dziedzictwo kulturowe.....	11
3.3. Infrastruktura społeczna.....	13
3.4. Infrastruktura techniczna.....	14
3.5. Gospodarka i rolnictwo.....	16
3.6. Turystyka.....	19
3.7. Kapitał społeczny.....	20
3.8. Analiza zasobów miejscowości.....	21
4. Analiza mocnych i słabych stron – SWOT.....	23
5. Priorytety rozwoju miejscowości.....	25
6. Zadania planowane do realizacji na lata 2010-2017.....	26
6.1. Charakterystyka planowanych inwestycji.....	26
6.2. Koszty i źródła finansowania inwestycji.....	28
6.3. Harmonogram realizacji inwestycji.....	28
7. Zakończenie.....	29
8. Bibliografia.....	30

1. WSTĘP

Plan Odnowy Miejscowości jest dokumentem planowania strategicznego, określający zasoby, kierunki rozwoju wsi i działania, które należałoby realizować w celu zmniejszenia dysproporcji i różnic w poziomie rozwoju w stosunku do terenów miejskich. Po wstąpieniu Polski do Unii Europejskiej rozwój obszarów wiejskich stanowi jedno z kluczowych wyzwań stojących przed samorządem lokalnym. Głównym instrumentem wspierającym rozwój wsi w latach 2007-2013 jest Program Rozwoju Obszarów Wiejskich, który jest realizowany na obszarze całego kraju. Wszystkie działania tego Programu są współfinansowane z Europejskiego Funduszu Rolnego na Rzecz Rozwoju Obszarów Wiejskich oraz ze środków krajowych przeznaczonych na ten cel w ustawie budżetowej.

Podstawą realizacji założeń strategicznych Programu są działania na rzecz rozwoju obszarów wiejskich opisane w czterech osiach priorytetowych:

- Oś 1 – Poprawa konkurencyjności sektora rolnego i leśnego.
- Oś 2 – Poprawa środowiska naturalnego i obszarów wiejskich.
- Oś 3 – Jakość życia na obszarach wiejskich i różnicowanie gospodarki wiejskiej.
- Oś 4 – Leader.

Na szczególną uwagę samorządów lokalnych zasługują dwa działania, zapisane w trzeciej osi priorytetowej Programu:

- Podstawowe usługi dla gospodarki i ludności wiejskiej.
- Odnowa i rozwój wsi.

Celem działania „Odnowa i rozwój wsi” jest poprawa jakości życia na obszarach wiejskich poprzez zaspokojenie potrzeb społecznych i kulturalnych mieszkańców wsi oraz promowanie obszarów wiejskich. Działanie umożliwi rozwój tożsamości społeczności wiejskiej, zachowanie dziedzictwa kulturowego i specyfiki obszarów wiejskich oraz wpłynie na wzrost ich atrakcyjności turystycznej i inwestycyjnej. W ramach działania pomocą finansową zostaną objęte projekty dotyczące:

1. Budowy, przebudowy, remontu lub wyposażenia obiektów:
 - a) pełniących funkcje publiczne, społeczno-kulturalne, rekreacyjne i sportowe,
 - b) służących promocji obszarów wiejskich, w tym propagowaniu i zachowaniu dziedzictwa kulturowego, tradycji, sztuki oraz kultury.
2. Kształtowania obszaru przestrzeni publicznej.
3. Budowy, remontu lub przebudowy infrastruktury związanej z rozwojem funkcji turystycznych, sportowych lub społeczno-kulturalnych.
4. Zakupu obiektów charakterystycznych dla tradycji budownictwa w danym regionie, w tym budynków będących zabytkami, z przeznaczeniem na cele publiczne.
5. Odnawiania, eksponowania lub konserwacji budynków będących zabytkami lub miejsc pamięci.
6. Kultywowania tradycji społeczności lokalnej oraz tradycyjnych zawodów.

Warunkiem niezbędnym do aplikowania o środki pomocowe z PROW w ramach działania „Odnowa i rozwój wsi” jest opracowanie i uchwalenie planu odnowy miejscowości dla wsi, w której realizowana będzie inwestycja.

Podstawę do opracowania planu odnowy miejscowości dla wsi Trześcianka stanowi Plan Rozwoju Lokalnego Gminy Narew na lata 2007-2013, który został zatwierdzony uchwałą Rady Gminy Narew nr XII/77/08 z dnia 17 lutego 2008 roku. Plan odnowy miejscowości dla wsi Trześcianka zawiera krótką charakterystykę miejscowości, inwentaryzację jej zasobów, analizę mocnych i słabych stron wsi oraz planowane działania wraz z szacunkowym kosztorysem i harmonogramem działań.

Niniejszy dokument jest planem otwartym stwarzającym możliwość aktualizacji w zależności od potrzeb społecznych i uwarunkowań finansowych. Oznacza to, że mogą być w nim ujmowane nowe zadania, a także to, że może zmienić się kolejność ich realizacji w zależności od uruchomienia i dostępu do funduszy Unii Europejskiej.

2. CHARAKTERYSTYKA MIEJSCOWOŚCI

2.1. Położenie i przynależność administracyjna

Miejscowość Trześcianka jest jedną z największych miejscowości Gminy Narew, położoną w północno-zachodniej części gminy. Gmina Narew znajduje się w południowo – wschodniej części województwa podlaskiego i wchodzi w skład powiatu hajnowskiego. Gmina graniczy od zachodu z gminami Zabłudów oraz Bielsk Podlaski, od północy z gminą Michałowo, od wschodu z gminą Narewka, zaś od południa z gminami Czyże i Hajnówka.



Rys. 1 Położenie gminy Narew na tle województwa i kraju

Trześcianka położona jest wzdłuż drogi wojewódzkiej nr 685, która stanowi fragment głównego szlaku komunikacyjnego pomiędzy Białymstokiem – stolicą województwa podlaskiego oraz miastem powiatowym Hajnówka. Zarówno od Białegostoku jak również od Hajnówki, Trześcianka oddalona jest o około 30 km.



Rys. 2 Położenie miejscowości Trześcianka na tle Gminy Narew

2.2. Liczba ludności

Zgodnie z ewidencją ludności gminy Narew na dzień 31 grudnia 2009 roku w Trześciance zameldowanych na pobyt stały było **239 mieszkańców** (117 mężczyzn oraz 122 kobiety). Mieszkańcy tej wsi stanowili ponad 6 % wszystkich mieszkańców gminy. W Trześciance znajduje się **149 gospodarstw domowych**. Liczbę mieszkańców wsi Trześcianka w latach 2003-2009 przedstawia tabela 1.

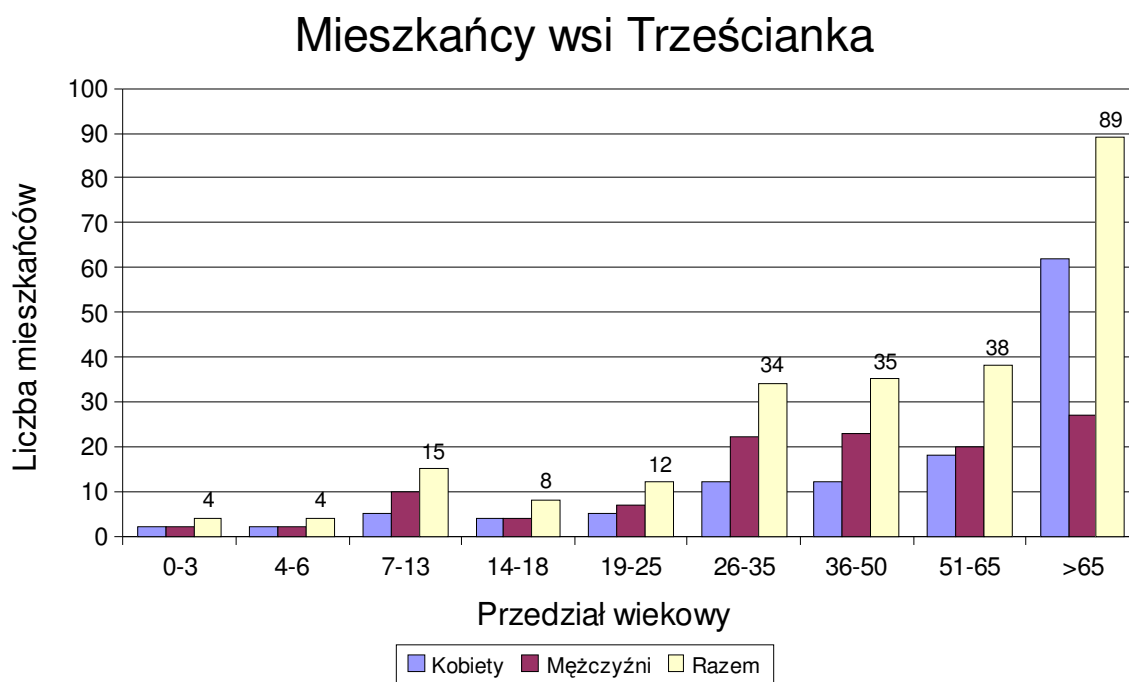
Tab. 1 Liczba mieszkańców wsi Trześcianka w latach 2003-2009

Rok	2003	2004	2005	2006	2007	2008	2009
Liczba mieszkańców	272	271	272	265	255	250	239

Źródło: Ewidencja ludności Urzędu Gminy Narew

W latach 2003-2005 liczba mieszkańców wsi Trześcianka utrzymywała się na stałym poziomie. Od roku 2006 do 2009 widoczny jest spadek liczby mieszkańców wsi o 33 osoby, tj. o około 12% w stosunku do roku 2005.

Strukturę demograficzną mieszkańców wsi Trześcianka w podziale na poszczególne grupy wiekowe oraz płeć na dzień 31 grudnia 2009 roku przedstawia rysunek 4.



Rys. 4 Struktura demograficzna mieszkańców wsi Trześcianka.

Źródło: Ewidencja ludności Urzędu Gminy Narew

Wykres pokazuje, iż zdecydowaną większość mieszkańców stanowią ludzie starsi w wieku 51-65 lat – blisko 16% oraz mieszkańcy powyżej 65 lat – powyżej 37%. W sumie osoby powyżej 50 roku życia stanowią w Trześciance ponad połowę wszystkich mieszkańców wsi. Natomiast najmniej liczną grupę wiekową stanowią dzieci w wieku do 6 lat – tylko 8 osób (około 3,5%). Dzieci i młodzież w wieku szkolnym oraz studenci stanowią około 15% wszystkich mieszkańców wsi Trześcianka. Struktura demograficzna wsi Trześcianka wyraźnie ukazuje znaczącą przewagę w społeczeństwie ludzi starszych. Tendencja ta utrzymuje się na terenie wszystkich miejscowości Gminy Narew.

2.3. Powierzchnia

Miejscowość Trześcianka wchodzi w skład obrębu geodezyjnego nr 36 – Trześcianka, który posiada łączną powierzchnię około 2240 ha.

2.4. Rys historyczny

Pierwsze informacje o miejscowości Trześcianka pochodzą z końca XV wieku, kiedy to istniał tu dwór *Trościanica* położony przy szlaku z Litwy do Korony. Założony został on między 1494 a 1504 rokiem, obok niego osiedlono przed 1541 rokiem chłopów królewskich starostwa bielskiego. Około 1560 roku „*dwor trostjanskij*” rozparcelowano i osadzono na nowo wieś *Trosczianicze*. Miejscowość została bardzo zniszczona podczas najazdu szwedzkiego, po czym odbudowana i ponownie zasiedlona. Ślady dawnego dworu Trościanica istnieją do dnia dzisiejszego jako wzgórek nazywany przez mieszkańców wsi Zameczyskiem. Na skutek wybuchu I wojny światowej, po roku 1915 prawie cała ludność Trześcianki została ewakuowana w głąb Rosji, gdzie przebywała przez następnych kilka lat do roku 1919. Po II wojnie światowej kilka rodzin na stałe wyjechało i osiedliło się w ZSRR. Nazwa Trześcianka jest nazwą topograficzną pochodzącą od nazwy rzeki Trościanica, prawdopodobnie dawnego dopływu rzeki Narew i oznacza rzekę porośniętą trzcina, przepływającą przez zarośla trzcinowe.

Z historią wsi Trześcianka nierozzerwalnie wiążą się dzieje tutejszej parafii prawosławnej. Początki cerkwi w Trześciance należy odnieść do XVI wieku, jednak

miejsce lokalizacji jest trudne do ustalenia, gdyż sama miejscowość znajdowała się w tamtym okresie w nieco innym miejscu. Zachowany najstarszy dokument dotyczący cerkwi pochodzi z 1773 roku i mówi o drewnianej cerkwi pw. Św. Apostołów Piotra i Pawła. W roku 1804 cerkiew należała do dekanatu białostockiego, a parafię stanowiły wsie Trześcianka, Soce, Białki, Saki, Ogrodniki i Iwanki. Na początku XIX wieku parafia liczyła 873 wiernych zamieszkałych w 283 domach. Wtedy też do parafii w Trześciance należała kaplica w Hoźnej.

W roku 1835 w wyniku pożaru cerkiew spłonęła. Z powodu braku świątyni dnia 11 maja 1835 roku parafia została zlikwidowana, zaś wiernych przeniesiono do sąsiedniej parafii w Puchłach. Dopiero w 1864 roku zebrane zostały potrzebne środki na budowę nowej świątyni, która została wzniesiona na miejscu tej spalonej. Konsekracja cerkwi pw. Archanioła Michała z bocznym ołtarzem ku czci Narodzenia Bogurodzicy odbyła się w 1867 roku. Natomiast w roku 1884 zbudowano dookoła cerkwi ogrodzenie z kamienia polnego. Parafia w Trześciance została restytuowana w 1896 roku, natomiast księgi metrykalne były w niej prowadzone od roku 1885.


Trześcianka na przestrzeni lat była ważnym ośrodkiem oświatowym, a początki sięgają do roku 1850, kiedy to w uroczysku Stawok (gdzie znajdowały się budynki parafialne) została założona szkoła przez ks. Grzegorza Sosnowskiego. W późniejszym czasie powstała szkoła cerkiewno - parafialna z kursem nauczycielskim i klasą nauki rzemiosła. Godnym kontynuatorem propagowania oświaty był syn proboszcza ks. Flor Sosnowski, który w 1875 roku założył bibliotekę cerkiewno – parafialną, z której mogli korzystać wszyscy parafianie. W roku 1887 liczyła ona około 6 tys. pozycji. W Trześciance organizowane były kursy rzemiosła pod kątem potrzeb cerkiewnych, tj. złotnictwa, lakiernictwa, murarstwa, rzeźbiarstwa i tkactwa. Jednak podczas I wojny światowej działalność oświatowa parafii została przerwana, gdyż szkoła oraz budynki szkolne w uroczysku Stawok zostały doszczętnie zniszczone.

Po I wojnie światowej władze państwowe nie dały przyzwolenia na istnienie etatowej parafii w Trześciance. Uroczysko Stawok oddano w dzierżawę, zaś budynki szkolne w Trześciance przekazano szkole. Dopiero 22 lutego 1928 roku, w wyniku długotrwałych starań, państwo wyraziło zgodę na utworzenie w Trześciance filii

etatowej parafii Narew. Do filii tej przyłączono również cerkiew i wiernych dawnej parafii w Puchłach. W czasie II wojny światowej restytuowana została samodzielna parafia w Trześciance, jednak plebania i siedziba proboszcza pozostały w Stawku. Według *Klirowoj Vedomosti z 1945 roku* liczba parafian wynosiła wówczas 1311 osób zamieszkałych w 321 domach. W kwietniu 1958 roku parafia w Trześciance, należąca do tej pory do diecezji białostockiej, weszła w skład diecezji warszawsko – bielskiej i pozostaje w niej do dnia dzisiejszego. W latach 70-tych ostatecznie zlikwidowano plebanię oraz budynki gospodarcze w uroczysku Stawok, zaś w 1979 roku wybudowano dom parafialny na działce obok cerkwi. Tym samym siedzibę plebańską ulokowano we wsi Trześcianka w sąsiedztwie cerkwi, szkoły i sklepu.

2.5. Struktura przestrzenna i obszary o szczególnym znaczeniu

Trześcianka położona jest wzdłuż drogi wojewódzkiej nr 685, na trasie biegnącej z miasta wojewódzkiego Białostok w kierunku miasta powiatowego Hajnówka. Zdecydowana większość zabudowań domowych położona jest właśnie wzdłuż tej drogi. Przy drodze nr 685, w centralnej części wsi, znajduje się drewniana, zabytkowa cerkiew parafialna p.w. Św. Michała Archanioła, a także budynek świetlicy wiejskiej, gdzie funkcjonuje filia Gminnej Biblioteki Publicznej w Narwi oraz strażnica Ochotniczej Straży Pożarnej. Od drogi wojewódzkiej odchodzą cztery drogi powiatowe biegnące w kierunku miejscowości Puchły, Soce, Białki oraz Saki, a także dwie drogi gminne. Jedna z nich wiedzie w stronę cmentarza w Trześciance, na którym zlokalizowana jest cerkiew p.w. Ofiarowania Najświętszej Marii Panny.



Rys. 5 Układ przestrzenny wsi Trześcianka z lotu ptaka

Układ przestrzenny miejscowości Trześcianka w obrębie drogi wojewódzkiej nr 685 posiada unikatowe walory. Miejscowość zachowała rozplanowanie przestrzenne z okresu pomiaru włócznej w XVI wieku, czyli układ obustronnie obudowanej ulicówki. Zabudowa wsi jest zwarta, zagrody gospodarskie są wydłużone i niezbyt szerokie. Ciasno ustawione domy w Trześciance zwrócone są frontami (szczytami) do ulicy, w głębi wąskich podwórzki znajdują się zabudowania gospodarcze. Ponadto na uwagę zasługuje niespotykane w innych rejonach kraju zdobnictwo domów – szczególnie okiennic, nadokienników i podokienników. Ze względu na te właśnie walory architektoniczne Trześcianka należy do trzech miejscowości w Gminie Narew, które tworzą Krainę Otwartych Okiennic. Układ przestrzenny miejscowości w obrębie drogi wojewódzkiej (najważniejsza i najbardziej uczęszczana część Trześcianki) został wpisany do rejestru zabytków województwa podlaskiego.

Ze względu na opisane powyżej walory obszaru wsi Trześcianka w obrębie drogi wojewódzkiej nr 685 należy stwierdzić, iż ta część wsi stanowi obszar o szczególnym znaczeniu z punktu widzenia zaspokojenia potrzeb mieszkańców, nawiązywania kontaktów społecznych oraz ze względu na położenie tego obszaru i jego cechy funkcjonalno-przestrzenne.

3. INWENTARYZACJA ZASOBÓW SŁUŻĄCYCH ODNOWIE MIEJSCOWOŚCI

3.1. Zasoby przyrodnicze

Miejscowość Trześcianka znajduje się w północno – zachodniej części województwa podlaskiego, w powiecie hajnowskim. Cały powiat hajnowski położony jest w niezwykle malowniczej części województwa podlaskiego, na terenie najzdrowszego ekologicznie obszaru określanego jako „**Zielone Płuca Polski**”. W obrębie geodezyjnym Trześcianka tereny leśne zajmują ponad 600 ha. W odległości około 20 km od Trześcianki biorą swój początek lasy **Puszczy Białowieskiej**, które na terenie gminy Narew zajmują 2963 ha. Puszcza Białowieska jest obiektem przyrodniczym o wyjątkowych i niepowtarzalnych walorach fauny, wpisanym na listę Dziedzictwa Światowego UNESCO. W Puszczy stwierdzono występowanie blisko 400 gatunków zwierząt objętych ochroną gatunkową. Z chronionych ssaków można tu spotkać: kreta, zająca bielaka, wiewiórkę, bobra, wilka, rysia, wydrę, gronostaja, łasicę oraz oczywiście króla Puszy – żubra.

Drugim ważnym obiektem środowiska naturalnego gminy Narew jest Dolina Górnej Narwi oraz sama rzeka Narew. Jej ponad trzydziestokilometrowy odcinek przebiega praktycznie przez środek granic administracyjnych gminy. Dolina Górnej Narwi jest jedną z najlepiej zachowanych dolin rzecznych w Polsce i stanowi obok Bagien Biebrzańskich jeden z największych obszarów mokradeł środkowoeuropejskich. Ze względu na swoje wyjątkowe walory przyrodnicze dolina rzeki Narew (nazywana Polską Amazonią) została zaliczona do obszarów chronionych Unii Europejskiej NATURA 2000.

W pobliżu wsi Trześcianka znajdują się dwa ciekłe wodne – rzeczki Małynka i Rudnia, które są prawym dopływem rzeki Narew.

3.2. Dziedzictwo kulturowe

W miejscowości Trześcianka znajdują się dwa zabytkowe obiekty sakralne wpisane do rejestru zabytków:

1. Cerkiew parafialna pw. Św. Michała Archanioła wraz z ogrodzeniem – decyzja nr WKZ-5340/5/94 z dnia 9 marca 1994 roku, nr rejestru 784.

2. Cerkiew cmentarna pw. Ofiarowania Najświętszej Marii Panny – decyzja nr KL. WKZ-5340/28/77 z dnia 21 listopada 1997 roku – nr rejestru 412.



Rys. 6 Cerkiew parafialna p.w. Św. Michała Archanioła oraz cerkiew cmentarna p.w. Ofiarowania N.M.P. w Trześciance

Trześcianka posiada także zabytkowy, XVI wieczny przestrzenny układ wsi, wpisany do wojewódzkiego rejestru zabytków decyzją nr KL. WKZ-5340/50/87 z dnia 25 marca 1988 roku (nr rejestru 691). *Część objęta ochroną konserwatorską zlokalizowana jest w obrębie drogi wojewódzkiej nr 685 – jest to najważniejsza i najbardziej uczęszczana przez mieszkańców oraz przyjezdnych część miejscowości.*

Trześcianka to wieś staroruska z piękną drewnianą zabudową. Miejscowość zachowała rozplanowanie przestrzenne z okresu pomiaru włócznej w XVI wieku, czyli układ obustronnie obudowanej ulicówki. Zabudowa wsi jest zwarta, zagrody gospodarskie są wydłużone i niezbyt szerokie. Ciasno ustawione domy w Trześciance zwrócone są frontami (szczytami) do ulicy, w głębi wąskich podwórzki znajdują się zabudowania gospodarcze. Uwagę przyciąga ich niezwykle zdobnictwo, piękna ornamentyka zwłaszcza wokół okien, w szczytach i narożach, malowana dodatkowo w jaskrawych, kontrastowych barwach, co jest charakterystyczne dla tego rejonu. Stara, malownicza zabudowa Trześcianki oraz pobliskich wsi Soce i Puchły ze względu na swoje architektoniczne walory zyskała miano **Krainy Otwartych Okiennic**.



Rys. 7 Otwarte okiennice w Trześciance

3.3. Infrastruktura społeczna

W miejscowości Trześcianka funkcjonuje filia Gminnej Biblioteki Publicznej w Narwi, która zlokalizowana jest w budynku **światlicy wiejskiej**. Na koniec roku 2006 filia miała zarejestrowanych 66 czytelników, którzy mogli korzystać księgozbioru liczącego 5536 woluminów. Księgozbiór filii bibliotecznej w Trześciance jest rokrocznie powiększany. Od roku 2008 mieszkańcy wsi mogą dodatkowo bezpłatnie korzystać w bibliotece z Internetu.

W świetlicy wiejskiej w Trześciance odbywają się zebrania wiejskie, budynek służy jako lokal wyborczy oraz organizowane są tam imprezy dla mieszkańców gminy przez Gminną Bibliotekę Publiczną oraz Narwiański Ośrodek Kultury. Jako przykłady takich imprez można przytoczyć: koncert pod hasłem „Bawimy się bez alkoholu” (2005 r.), Wieczór Wigilijny (2006 r.), spotkanie noworoczne „Szczodry Wieczar” (2007 r.) oraz wieczornicę pt. „Dakopiny” w ramach cyklu „Żywie jaszczę tradycja” (2008 r.). W budynku świetlicy wolny czas spędza młodzież z Trześcianki i sąsiednich sołectw, która ma możliwość korzystania z siłowni, stołu do tenisa stołowego, stołu bilardowego oraz może oglądać telewizję, czytać prasę lub słuchać muzyki. Sala świetlicy jest często wypożyczana przez mieszkańców wsi i okolic na różne imprezy okolicznościowe. W budynku świetlicy znajduje się także strażnica Ochotniczej Straży Pożarnej w Trześciance.

Obecnie budynek świetlicy w Trześciance stanowi jedyny w okolicy budynek użyteczności publicznej na terenie kilku sołectw. Jest on w złym stanie technicznym i wymaga w najbliższym czasie generalnego remontu i rozbudowy. Zły stan techniczny budynku nie zachęca do spotkań mieszkańców wsi, którzy mogliby się w ten sposób integrować, aktywizować oraz wychodzić z nowymi inicjatywami.

W Trześciance funkcjonowała przez pewien czas szkoła podstawowa. Obecnie wszyscy uczniowie z Trześcianki są dowożeni na zajęcia szkolne do Szkoły Podstawowej i Publicznego Gimnazjum w Narwi.

Mieszkańcy Trześcianki mogą korzystać z pomocy społecznej w Gminnym Ośrodku Pomocy Społecznej w Narwi, który pracuje od poniedziałku do piątku. W miejscowości Trześcianka funkcjonuje ponadto **Dom Pomocy Społecznej**, który

znajduje się przy cerkwi. Kierownikiem ośrodka jest proboszcz parafii prawosławnej w Trześciance ks. *Jerzy Ochrymiuk*.



Rys. 8 Dom Pomocy Społecznej w Trześciance

Z pomocy lekarza mieszkańcy Trześcianki mogą korzystać w gminnym ośrodku zdrowia w Narwi (od poniedziałku do piątku), gdyż w samej miejscowości Trześcianka nie ma przychodni lekarskiej.

3.4. Infrastruktura techniczna

Infrastruktura drogowa

Miejscowość Trześcianka zlokalizowana jest wzdłuż drogi wojewódzkiej nr 685 o nawierzchni bitumicznej (asfaltowej), która w całej Gminie Narew ma długość 22,5 km. Natężenie ruchu na odcinku drogi wojewódzkiej nr 685 we wsi Trześcianka wynosi około 2100 pojazdów na dobę. Przy drodze wojewódzkiej w Trześciance zlokalizowane są dwa przystanki autobusowe, które są niestety w złym stanie technicznym. Zarządcą i administratorem drogi jest Wojewódzki zarząd Dróg w Białymstoku. Od drogi wojewódzkiej odchodzą 4 drogi powiatowe: droga powiatowa nr 03435 Trześcianka – Soce o długości 3,8 km i nawierzchni gruntowej, droga powiatowa nr 03436 Trześcianka – Puchły o długości 5 km i nawierzchni żwirowej, droga powiatowa nr Trześcianka – Białki o długości 4,8 km i nawierzchni bitumicznej oraz droga powiatowa nr Trześcianka – Saki o długości 3 km i nawierzchni częściowo żwirowej i częściowo bitumicznej. Zarządcą i administratorem dróg powiatowych jest Powiatowy Zarząd Dróg z siedzibą w Hajnówce.

W Trześciance znajduje się także droga gminna o nawierzchni żwirowej, odchodząca od drogi wojewódzkiej nr 685 i prowadząca w stronę cmentarza oraz inna

droga gminna do gospodarstw domowych. Zarządcą i administratorem dróg gminnych jest Referat Gospodarki Komunalnej i Rolnictwa Urzędu Gminy Narew.

Infrastruktura zaopatrzenia w wodę

Miejscowość Trześcianka korzysta z ujęcia wody zlokalizowanego w miejscowości Iwanki. Woda pobierana jest przez 24 godziny na dobę z przeznaczeniem na potrzeby socjalno-bytowe i produkcyjne wsi. Stacja ujęcia wody w Iwankach wyposażona jest w studnię wierconą o głębokości 80 metrów, pompę głębinową, 4 filtry (odżelaziacze i odmanganiacze), 2 zbiorniki wyrównawcze o pojemności 50 m³ każdy, zestaw hydroforowy, chlorator, pompę do płukania filtrów oraz wodomierze. Urządzeniem oczyszczającym ścieki powstające z wód popłucznych jest 4 komorowy osadnik wykonany z kręgów żelbetowych o pojemności użytkowej 10,2 m³. Wody popłuczne po odstaniu w osadniku są odprowadzane do rowu melioracyjnego Ruda Zacisówka. Gmina Narew posiada ważne do 31 stycznia 2013 roku pozwolenie wodno-prawne na korzystanie z wód w miejscowości Iwanki.

W miejscowości Trześcianka woda doprowadzona jest do gospodarstw domowych poprzez sieć wodociągową o łącznej długości 5920 m. Gospodarstwa przyłączone są do sieci poprzez 152 przyłącza o łącznej długości 2643 m.

Infrastruktura odprowadzania i oczyszczania ścieków

Miejscowość Trześcianka nie posiada sieci kanalizacji sanitarnej ani oczyszczalni ścieków. Zgodnie z ewidencją umów na odbieranie nieczystości ciekłych od właścicieli nieruchomości, we wsi Trześcianka jedynie 56 gospodarstw posiada zbiorniki bezodpływowe na ścieki. Ścieki są odbierane wozem asenizacyjnym przez pracowników Referatu Gospodarki Komunalnej i Rolnictwa Urzędu Gminy Narew.

Odprowadzanie odpadów stałych

W gminie Narew odpady stałe składowane są na wysypisku komunalnym o powierzchni 2,76 ha położonym niedaleko miejscowości Narew. Wysypisko wypełnione jest w około 17% i mogą z niego korzystać wszyscy mieszkańcy gminy. Wyposażone jest ono w niezbędne urządzenia takie jak waga, brodzik, piezometr oraz

ładowarko-ugniatarka. Dodatkowo gospodarstwa w gminie Narew posiadają podpisane umowy z firmami świadczącymi usługi odbioru odpadów stałych. Zgodnie z ewidencją umów zawartych na odbieranie odpadów komunalnych od właścicieli nieruchomości, w miejscowości Trześcianka właściciele gospodarstw podpisali takie umowy z firmą MPO Białystok – 83 umowy. Problem nadal stanowią dzikie wysypiska odpadów, zajmujące przeważnie wyrobiska poeksploatacyjne.

Infrastruktura energetyczna i telekomunikacyjna

Miejscowość Trześcianka jest całkowicie zelektryfikowana – wszystkie gospodarstwa domowe posiadają przyłącza elektroenergetyczne. Zarządcą infrastruktury elektroenergetycznej jest Zakład Energetyczny w Bielsku Podlaskim. W miejscowości Trześcianka wzdłuż dróg rozmieszczone są słupy oświetleniowe. ***Obecnie infrastruktura oświetleniowa jest dość przestarzała i gmina ponosi bardzo duże koszty oświetlenia miejscowości. Powoduje to, iż gmina zmuszona jest do oszczędności, przez co oświetlenie uliczne nie jest włączone w pełnym wymiarze. Taki stan rzeczy pogarsza stan bezpieczeństwa Trześcianki i powoduje liczne protesty mieszkańców wsi. Problem ten dotyczy szczególnie oświetlenia głównej części miejscowości wzdłuż drogi wojewódzkiej, gdzie odbywa się największy ruch pieszych i pojazdów.***

We wsi przebiega linia telekomunikacyjna oraz znajduje się centrala telefoniczna, której właścicielem jest Telekomunikacja Polska S.A. Do centrali przyłączonych jest obecnie 92 abonentów telefonii stacjonarnej. Ponadto centrala zapewnia usługi szerokopasmowego dostępu do Internetu. Miejscowość pokryta jest częściowo zasięgiem telefonii komórkowej GSM krajowych operatorów.

3.5. Gospodarka i rolnictwo

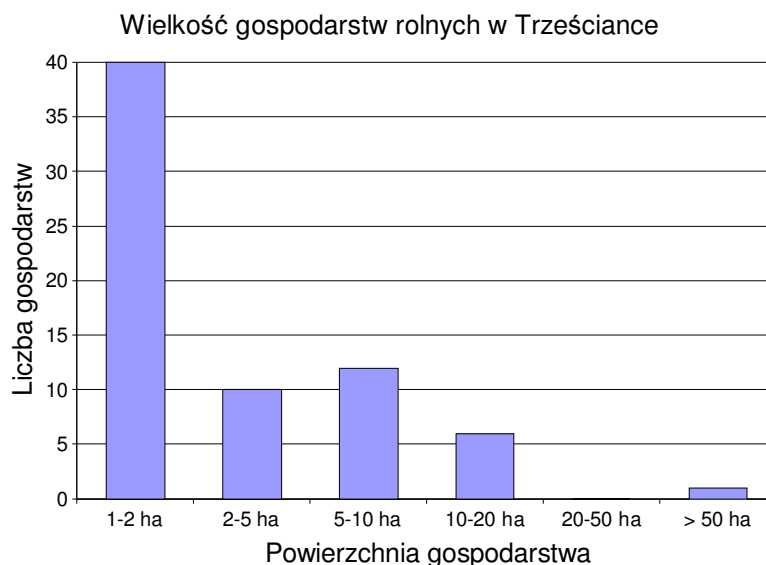
W miejscowości Trześcianka zarejestrowanych jest kilka podmiotów gospodarczych, które prowadzą głównie działalność handlową oraz usługową. Zgodnie z danymi z ewidencji działalności gospodarczej Urzędu Gminy Narew, na dzień 27 kwietnia 2009 roku w Trześciance zarejestrowanych było **9 podmiotów gospodarczych**, opisanych w tabeli 2.

Tab. 2 Podmioty gospodarcze zarejestrowane w Trześciance.

Lp.	Nazwa podmiotu	Profil działalności zgodnie z PKD
1.	Kotowicz Maria ZPHU „SKÓREX”	Produkcja odzieży i wyrobów futrzarskich
2.	Wasiluk Elżbieta	Sprzedaż detaliczna w niewyspecjalizowanych sklepach
3.	Maksymiuk Michał	Działalność usługowa w zakresie instalowania, naprawy i konserwacji maszyn rolniczych i leśnych
4.	Omeljaniuk Lucyna	Produkcja pozostałych wyrobów betonowych, cementowych i gipsowych
5.	Szafrański Mirosław	Działalność usługowa związana z zagospodarowaniem terenów zieleni oraz działalność w zakresie architektury
6.	Stachwiuk Piotr	Doradztwo, transport drogowy i kolejowy towarów, sprzedaż hurtowa i detaliczna oraz inne rodzaje działalności
7.	Stachwiuk Olga	Działalność artystyczna, działalność usługowa związana z drukiem, produkcja filmów i nagrań wideo, wydawanie książek
8.	Rybiński Jarosław	Roboty budowlane
9.	Agnieszka Gabińska	Ubezpieczenia

Źródło: Ewidencja działalności gospodarczej Urzędu Gminy Narew

Gospodarstwa rolne stanowią większą część wszystkich gospodarstw domowych w miejscowości Trześcianka – spośród 149 gospodarstw domowych **69 gospodarstw posiada użytki rolne**. Zgodnie z ewidencją podatkową Urzędu Gminy Narew w Trześciance zarejestrowanych jest **78 rolników**. Charakterystykę gospodarstw rolnych pod względem wielkości gospodarstwa prezentuje rysunek 9. W strukturze gospodarstw rolnych zdecydowanie najwięcej jest gospodarstw o powierzchni do 2 ha – 40 gospodarstw, zaś najmniej gospodarstw dużych powyżej 50 ha – 1 gospodarstwo. Łączna powierzchnia tych gospodarstw rolnych w obrębie wsi Trześcianka wynosi **391,5653 ha**, z czego grunty orne łąki i pastwiska zajmują **367,1293 ha**, natomiast lasy – **24,4360 ha** (źródło: ewidencja podatkowa Urzędu Gminy Narew). Grunty rolne w obrębie Trześcianki posiadają również osoby zamieszkałe w innych miejscowościach.



Rys. 9 Charakterystyka gospodarstw rolnych pod względem wielkości gospodarstwa
Źródło: Ewidencja podatkowa Urzędu Gminy Narew

Charakterystyka wszystkich gruntów w obrębie geodezyjnym nr 36 (Trześcianka), zgodnie z ewidencją gruntów prowadzoną przez Starostwo Powiatowe w Hajnówce przedstawiona jest w tabeli 3.

Tab. 3 Charakterystyka gruntów w obrębie geodezyjnym nr 36 – Trześcianka

Lp.	Wyszczególnienie	Klasy	Powierzchnia
<i>Grunty orne, łąki, pastwiska, sady, lasy</i>			2080,2143
1.	Użytki orne	IIIb, IVa, IVb, V, VI	671,4382
2.	Łąki	IV, V, VI	462,1517
3.	Pastwiska	III, IV, V, VI	248,3270
4.	Sady	IIIb, IVa, IVb, V, VI	2,2593
5.	Lasy i zakrzaczenia	III, IV, V, VI	696,0381
<i>Pozostałe grunty</i>			160,1851
5.	Zabudowa wiejska na gruntach ornych, łąkach i pastwiskach	IIIb, IVa, IVb, IV, V, VI	49,2695
6.	Tereny budowlane	-	5,1800
7.	Drogi	-	62,8779
8.	Kopalnie	-	3,4200
9.	Wody płynące	-	25,9300
10.	Nieużytki	-	13,5077
RAZEM			2240,3994

Źródło: Ewidencja gruntów Starostwa Powiatowego w Hajnówce

Jako główne rodzaje zasiewów i ziemioplodów uprawianych na tym terenie wymienić można zboża (łącznie z kukurydzą), ziemniaki, rośliny przemysłowe (buraki cukrowe, rzepak), rośliny pastewne oraz warzywa.

Dzięki dobrze prosperującym lokalnym zakładom pracy na terenie Gminy Narew (szczególnie dzięki zakładom firmy Pronar Spółka z o.o.), mieszkańcy gminy nie mają większych problemów ze znalezieniem pracy – dotyczy to również mieszkańców wsi Trześcianka. Poza tym część mieszkańców utrzymuje się z pracy w rolnictwie w swoich gospodarstwach.

Według danych Powiatowego Urzędu Pracy w Hajnówce z końca 2009 roku stopa bezrobocia w powiecie hajnowskim wynosiła **11,1 %** przy stopie bezrobocia w województwie **12,6%**. W gminie Narew na koniec stycznia 2010 roku odnotowano **197 bezrobotnych**, w tym 80 kobiet. 38 osób bezrobotnych to ludzie młodzi do 25 roku życia, zaś 94 osoby to ludzie długotrwale bezrobotni. Dane te jednak nie uwzględniają osób bezrobotnych, biernych zawodowo i nie zarejestrowanych w Powiatowym Urzędzie Pracy – bezrobocie ukryte. Istnieje ono we wszystkich miejscowościach Gminy Narew, w mniejszym lub większym stopniu, w tym również w Trześciance.

3.6. Turystyka

Turyści przybywający do miejscowości Trześcianka wiążą ją przede wszystkim ze wspomnianą już **Krainą Otwartych Okiennic**, do której zaliczone są także pobliskie Soce i Puchły. Marka ta jest znana już nie tylko w kraju, ale i na świecie. Niestety turyści przybywający do Krainy Otwartych Okiennic nie mają się gdzie zatrzymać na dłuższy pobyt. Najbliższy hotel („Zajazd pod Akacją”) zlokalizowany jest w oddalonej o około 10 km Narwi. W Gminie Narew istnieje też kilka atrakcyjnych kwater agroturystycznych, jednak niestety żadna z nich nie jest zarejestrowana w Trześciance. W miejscowości brakuje również bazy gastronomicznej – ogólnie jest to problem całej Gminy Narew. Miejscowości Trześcianka, Soce i Puchły łączy zielony Szlak Krainy Otwartych Okiennic.

Przez Trześciankę przebiegają również inne szlaki turystyczne. Pierwszy z nich rowerowy Podlaski Szlak Bociani to pierwszy markowy produkt turystyczny w Polsce. Jest on zlokalizowany w pobliżu miejsc występowania skupisk bocianów, które na trwałe wpisały się w krajobraz Podlasia. Drugim szlakiem turystycznym jest pieszy Szlak Świątyń Prawosławnych promujący kulturę prawosławia podlaskiej ziemi, na

którym zlokalizowanych jest wiele unikalnych zabytków architektury sakralnej. Przez Trześciankę biegnie też podlaski szlak kulturowy Drzewo i Sacrum, który powstał w roku 2009 w ramach projektu realizowanego Związek Młodzieży Białoruskiej.

3.7. Kapitał społeczny

W Trześciance zlokalizowana jest parafia prawosławna, którą tworzą następujące miejscowości: Trześcianka, Białki, Iwanki, Ogrodniki, Saki oraz Żywkowo (gmina Zabłudów). Proboszczem parafii jest **ks. Jerzy Ochrymiuk**. Na terenie parafii w Trześciance znajduje się **cerkiew pw. Św. Michała Archanioła** oraz **kaplica cmentarna pw. Ofiarowania Najświętszej Marii Panny**. Przy parafii prężnie działa istniejący od 2000 roku **Dom Pomocy Społecznej**.

Obrządki religijne stanowią ważny aspekt życia mieszkańców Trześcianki. Wierni wyznania rzymskokatolickiego mogą uczęszczać na nabożeństwa do kościoła w Narwi, natomiast wyznawcy obrządku prawosławnego do cerkwi w Trześciance. Główne święta parafialne Trześcianki obchodzone są 21 września (Narodzenie Najświętszej Marii Panny oraz 21 listopada (Św. Archanioła Michała).

Nad bezpieczeństwem wsi oraz innych miejscowości w Gminie Narew czuwa **Ochotnicza Straż Pożarna w Trześciance**, która przeciwdziała zagrożeniom wynikającym z nieszczęśliwych zdarzeń losowych. Jednostka w Trześciance posiada własną strażnicę położoną w centrum miejscowości (budynek świetlicy wiejskiej). Na wyposażeniu OSP Trześcianka znajduje się min. strażacki wóz bojowy oraz inny niezbędny sprzęt strażacki. Jednostka w Trześciance znajduje się w Krajowym Systemie Ratownictwa Drogowego.

Ochotnicza straż pożarna liczy 20 członków, w tym 2 naczelników OSP. Wśród strażaków 5 osób posiada uprawnienia do obsługi sprzętu, 4 osoby mają ukończony kurs obsługi sprzętu radiowego oraz 3 osoby ukończony kurs medyczny.

3.8. Analiza zasobów miejscowości

Zasoby to wszelkie elementy materialne i niematerialne wsi i otaczającego ją obszaru, które mogą być wykorzystane obecnie lub w przyszłości w budowaniu oraz realizacji publicznych bądź prywatnych przedsięwzięć odnowy wsi. W analizie zasobów miejscowości Trześcianka uwzględniono następujące kategorie zasobów, które zostały scharakteryzowane na etapie opisu miejscowości i inwentaryzacji jej zasobów.

Uwzględniono następujące elementy:

- Środowisko przyrodnicze.
- Dziedzictwo kulturowe i historyczne.
- Obiekty i tereny.
- Infrastruktura społeczna
- Infrastruktura techniczna
- Gospodarka i rolnictwo.
- Kapitał społeczny.

Tab. 4 Charakterystyka zasobów wsi Trześcianka

Rodzaj zasobu	Znaczenie zasobu			
	Brak	Małe	Średnie	Duże
Środowisko przyrodnicze				
Walory krajobrazu			X	
Walory klimatu (mikroklimat, wiatr)	X			
Walory szaty roślinnej (np. runo leśne)		X		
Cenne przyrodniczo obszary lub obiekty		X		
Świat zwierzęcy (ostoje, siedliska)	X			
Osobliwości przyrodnicze	X			
Wody powierzchniowe (cieki, rzeki, stawy)		X		
Dziedzictwo kulturowe i historyczne				
Osobliwości kulturowe (np. gwara)				X
Zabytki				X
Miejsca i przedmioty kultu			X	
Święta, odpusty			X	
Tradycje, obrzędy				X
Zespoły artystyczne	X			
Legendy, podania, fakty historyczne		X		
Ważne postacie historyczne	X			

Rodzaj zasobu	Znaczenie zasobu			
	Brak	Małe	Średnie	Duże
Obiekty i tereny				
Działki pod zabudowę mieszkaniową			X	
Walory architektury wiejskiej				X
Walory zagospodarowania przestrzennego				X
Działki pod zakłady usługowe i przemysłowe	X			
Tradycyjne obiekty wiejskie (kuźnie, młyny)		X		
Miejsca spotkań publicznych (świetlice)				X
Miejsca sportu i rekreacji			X	
Atrakcje turystyczne				X
Infrastruktura społeczna				
Szkoła	X			
Domy kultury, biblioteki				X
Placówki opieki społecznej i ośrodki zdrowia				X
Infrastruktura techniczna				
Infrastruktura drogowa				X
Infrastruktura wodno – kanalizacyjna			X	
Infrastruktura odprowadzania odpadów stałych			X	
Infrastruktura energetyczna i telekomunikacyjna			X	
Gospodarka i rolnictwo				
Specyficzne produkty (hodowle, uprawy)	X			
Kwatery agroturystyczne	X			
Znane firmy produkcyjne i zakłady usługowe		X		
Możliwe do wykorzystania odpady produkcyjne	X			
Ludzie, instytucje, organizacje społeczne				
Ochotnicza Straż Pożarna				X
Parafia				X
Stowarzyszenia	X			
Zespoły artystyczne	X			

Charakterystyka zasobów miejscowości Trześcianka pozwala na określenie mocnych i słabych stron wsi, w kontekście potencjalnych, przyszłych inwestycji.

4. ANALIZA MOCNYCH I SŁABYCH STRON – SWOT

W celu określenia mocnych i słabych stron miejscowości Trześcianka wykorzystano bardzo wygodne narzędzie planistyczne, jakim jest analiza SWOT. Jest to analiza mająca na celu przeprowadzenie inwentaryzacji zasobów oraz ustalenie słabych i mocnych stron miejscowości oraz najbliższego otoczenia społeczno-gospodarczego, infrastrukturalnego i przyrodniczego, które przekłada się bezpośrednio na szanse oraz zagrożenia wsi w okresie kilku najbliższych lat.

Mocne strony miejscowości Trześcianka to:

1. Korzystne położenie terytorialne (wzdłuż głównego szlaku komunikacyjnego gminy oraz w bliskim sąsiedztwie Białegostoku i Hajnówki).
2. Dobre uzbrojenie wsi w podstawową infrastrukturę techniczną (wodociąg, energetyka, telekomunikacja).
3. Zabytki architektury sakralnej.
4. Duże walory architektury wsi – Kraina Otwartych Okiennic.
5. Szlaki turystyczne przebiegające przez miejscowość.
6. Duża liczba turystów polskich i zagranicznych przejeżdżających przez wieś w stronę Białowieży i Puszczy Białowieskiej.
7. Bogata tradycja ludowa i obrzędy.
8. Dobrze wyposażona biblioteka (punkt bezpłatnego dostępu do Internetu).
9. Działający Dom Pomocy Społecznej i ochotnicza straż pożarna.
10. Bliskość Doliny Rzeki Narew.

Słabe strony miejscowości Trześcianka to:

1. Malejąca liczba mieszkańców.
2. Starzejące się społeczeństwo miejscowości.
3. Brak dużych zakładów pracy.
4. Brak kwater agroturystycznych oraz uboga infrastruktura turystyczna.
5. Brak infrastruktury odprowadzania ścieków (niewielka ilość przydomowych zbiorników bezodpływowych).
6. Wymagający generalnego remontu budynki świetlicy wiejskiej i OSP.

7. Zniszczony i niebezpieczny chodnik tylko z jednej strony ulicy – brak możliwości bezpiecznego poruszania się pieszych wzdłuż drogi wojewódzkiej o natężeniu ruchu około 2100 pojazdów na dobę.
8. Zniszczone przystanki autobusowe.

Szanse miejscowości Trześcianka:

1. Możliwość wykorzystania środków Unii Europejskiej na rozwój miejscowości.
2. Współpraca z innymi miejscowościami.
3. Rozwój turystyki.
4. Rozwój gospodarstw agroturystycznych.

Zagrożenia miejscowości Trześcianka:

1. Dalsze wyludnianie się miejscowości.
2. Wzrost patologii społecznych.
3. Niestabilny system prawny w Polsce.
4. Niestabilność polityczna państwa opóźniająca wdrażanie funduszy Unii Europejskiej.

5. PRIORYTETY ROZWOJU MIEJSCOWOŚCI

Aby określić zadania inwestycyjne i harmonogram ich realizacji określone zostały priorytety rozwoju miejscowości Trześcianka, do których zaliczono:

1. Pilny remont chodnika dla pieszych.
2. Modernizacja oświetlenia ulicznego w Trześciance.
3. Konieczność przeprowadzenia remontu generalnego i przebudowy świetlicy wiejskiej (siedziby filii bibliotecznej w Trześciance), w której odbywają imprezy gminne, spotkania młodzieży, posiedzenia obwodowej komisji wyborczej, a także terenu wokół budynku.
4. Konieczność wymiany przystanków autobusowych.
5. Remont drogi gminnej do gospodarstw domowych
6. Budowa przydomowych oczyszczalni ścieków przez właścicieli posesji.
7. Odtworzenie zegara na dzwonnicy cerkwi parafialnej.

Kolejność realizacji poszczególnych zadań jest uzależniona od posiadania odpowiednich dokumentacji i uzgodnień prawnych (w tym dokumentacji technicznych i kosztorysów) oraz od posiadania lub uzyskania odpowiednich środków finansowych na realizację zadań.

6. ZADANIA PLANOWANE DO REALIZACJI NA LATA 2010 – 2017.

6.1. Charakterystyka planowanych inwestycji

1. Remont chodnika dla pieszych.

Inwestor: Zarząd Dróg Wojewódzkich w Białymstoku (przy finansowym wsparciu Gminy Narew).

Cel: Zwiększenie bezpieczeństwa na drodze wojewódzkiej we wsi Trześcianka poprzez poprawę podstawowej infrastruktury technicznej.

Zakres prac: Remont chodnika dla pieszych z jednej strony jezdni przez całą miejscowość Trześcianka.

Stan realizacji: W roku 2010 Gmina Narew udzieliła dotacji celowej dla Zarządu Dróg Wojewódzkich w Białymstoku na współfinansowanie realizacji tej inwestycji.

2. Modernizacja oświetlenia ulicznego w Trześciance.

Inwestor: Gmina Narew

Cel: Poprawa jakości życia mieszkańców poprzez poprawę jakości i wydłużenie czasu oświetlenia oraz poprawę bezpieczeństwa najważniejszej drogi wsi.

Zakres prac: Wymiana żarówek na żarówki energooszczędne, wymiana opraw i wysięgników na istniejących słupach oświetleniowych.

Stan realizacji: Opracowana dokumentacja projektowa, kosztorys inwestorski. Inwestycja posiada uzgodnienie z Zakładem Energetycznym w Bielsku Podlaskim oraz z Podlaskim Zarządem Dróg Wojewódzkich. Przeprowadzony został przetarg na wyłonienie wykonawcy inwestycji modernizacji oświetlenia w Gminie Narew.

3. Rozbudowa i remont świetlicy wiejskiej w Trześciance.

Inwestor: Gmina Narew.

Cel: Podniesienie standardu usług społecznych i kulturalnych oraz wzmocnienie aktywności mieszkańców wsi poprzez remont i rozbudowę świetlicy wiejskiej.

Zakres prac: Wykonanie remontu części socjalnej budynku oraz pomieszczenia kuchni, wymiana pokrycia dachowego oraz modernizacja elewacji budynku, wymiana stolarki okiennej i drzwiowej, rozbudowa budynku świetlicy wiejskiej, wykonanie instalacji elektrycznej, grzewczej, odgromowej oraz CO, remont części OSP.

Stan realizacji: Wykonana dokumentacja projektowa i kosztorys inwestorski oraz uzyskane pozwolenie na budowę.

4. Remont przystanków autobusowych

Inwestor: Gmina Narew.

Cel: Podniesienie standardu podstawowej infrastruktury społecznej.

Zakres prac: Demontaż starych przystanków, wykonanie nawierzchni z kostki betonowej pod przystankami, budowa zatoczek do zatrzymywania się autobusów (w miarę możliwości), postawienie dwóch nowych przystanków.

Stan realizacji: Zamierzenie inwestycyjne.

5. Remont drogi gminnej do gospodarstw domowych.

Inwestor: Gmina Narew

Cel: Poprawa warunków życia mieszkańców poprzez modernizację podstawowej infrastruktury technicznej.

Zakres prac: Przebudowa drogi na odcinku około 200 m.

Stan realizacji: Zamierzenie inwestycyjne.

6. Budowa przydomowych oczyszczalni ścieków (ok. 30 sztuk).

Inwestor: Właściciele posesji

Cel: Poprawa warunków życia mieszkańców poprzez modernizację podstawowej infrastruktury technicznej

Zakres prac: Budowa ekologicznych, przydomowych oczyszczalni ścieków.

Stan realizacji: Zamierzenie inwestycyjne.

7. Odtworzenie zegara na dzwonnicy cerkwi parafialnej.

Inwestor: Parafia prawosławna w Trześciance

Cel: Wzmocnienie walorów kulturowych wsi Trześcianka

Zakres prac: Odrestaurowanie dzwonnicy cerkwi parafialnej i odtworzenie znajdującego się na niej zegara.

Stan realizacji: Zamierzenie inwestycyjne.

6.2. Koszty oraz źródła finansowania inwestycji

Tab. 5 Finansowanie inwestycji planowanych we wsi Trześcianka na lata 2010-2017

Lp.	Nazwa zadania	Koszt ogólny	Źródła finansowania		
			UE	Samorząd	Inne
1.	Modernizacja oświetlenia ulicznego w Trześciance	58 249	0	58 249	0
		100%	0%	100%	0%
2.	Rozbudowa i remont świetlicy wiejskiej w Trześciance	270 945	152 613	118 332	0
		100%	56%	44%	0%
3.	Remont przystanków autobusowych	60 000	45 000	15 000	0
		100%	72%	25%	0%
4.	Remont chodnika dla pieszych	350 000	262 500	87 500	0
		100%	75%	25%	0%
5.	Remont drogi gminnej do gospodarstw domowych	60 000	45 000	15 000	0
		100%	75%	25%	0%
6.	Budowa przydomowych oczyszczalni ścieków (ok. 30 sztuk)	120 000	90 000	0	30 000
		100%	75%	0%	25%
	Odtworzenie zegara na dzwonnicy cerkwi parafialnej	30 000	22 500	0	7 500
		100%	75%	0%	25%
RAZEM		949 194	617 613	294 081	37 500
		100%	65%	31%	4%

6.3. Harmonogram realizacji inwestycji

Tab. 6 Harmonogram realizacji inwestycji planowanych we wsi Trześcianka na lata 2010-2017

Lp.	Nazwa zadania	Okres realizacji							
		2010	2011	2012	2013	2014	2015	2016	2017
1.	Modernizacja oświetlenia ulicznego w Trześciance	◆							
2.	Rozbudowa i remont świetlicy wiejskiej w Trześciance	◆	◆						
3.	Remont przystanków autobusowych	◆	◆						
4.	Remont chodnika dla pieszych	◆	◆	◆					
5.	Remont drogi gminnej do gospodarstw domowych		◆						
6.	Budowa przydomowych oczyszczalni ścieków (ok. 30 sztuk)			◆	◆	◆	◆	◆	◆
7.	Odtworzenie zegara na dzwonnicy cerkwi parafialnej		◆						

7. ZAKOŃCZENIE

Niniejszy Plan Odnowy Miejscowości został opracowany przy udziale mieszkańców wsi Trześcianka i stanowi on główny dokument planistyczny rozwoju miejscowości. Zadania ujęte w planie wynikają z analizy zasobów, mocnych i słabych stron wsi oraz priorytetów rozwoju miejscowości Trześcianka. Określone zadania są spójne z Planem Rozwoju Lokalnego Gminy Narew na lata 2007-2013, który został zatwierdzony uchwałą Rady Gminy Narew nr XII/77/08 z dnia 17 lutego 2008 roku.

Plan Odnowy Miejscowości dla wsi Trześcianka jest dokumentem otwartym stwarzającym możliwość aktualizacji w zależności od potrzeb społecznych i uwarunkowań finansowych. Oznacza to, że mogą być w nim ujmowane nowe zadania, a także to, że może zmienić się kolejność ich realizacji w zależności od uruchomienia i dostępu do funduszy Unii Europejskiej.

8. BIBLIOGRAFIA:

1. Gmina Narew – mapa turystyczna
2. Studium uwarunkowań i kierunków zagospodarowania przestrzennego Gminy Narew – 1999 rok
3. Ewidencja ludności Urzędu Gminy Narew
4. Ewidencja działalności gospodarczej Urzędu Gminy Narew
5. Ewidencja podatkowa Urzędu Gminy Narew
6. Dane z Referatu Gospodarki Komunalnej i Rolnictwa Urzędu Gminy Narew.
7. Ewidencja gruntów Starostwa Powiatowego w Hajnówce
8. Projekt techniczny i kosztorys inwestorski modernizacji oświetlenia ulicznego w Trześciance.
9. Strona internetowa Gminy Narew: www.narew.gmina.pl
10. Strona internetowa GUS: www.stat.gov.pl