



Nadleśnictwo
Żednia

NADLEŚNICTWO ŻEDNIA
16- 050 Michałowo
tel. (085) 71-75-251 fax. (085) 71-75-252
e- mail: zednia@bialystok.lasy.gov.pl

ZG.III.7019-18/08

Żednia 24.06.2008r.

URZĄD GMINY NAREW
Kancelaria Ogólna
W PLYNEŁO
30-06-2008
Z 1224 ilość zał.
1715 Kp znak sprawy

Sz. P. Eugeniusz Dudzicz
Przewodniczący Rady Gminy Narew
ul. Mickiewicza 101,
17-210 Narew

W związku z trwającymi pracami nad opracowaniem Planu Urządzania Lasu na lata 2009-2018 dla gruntów Skarbu Państwa będących w zarządzie Nadleśnictwa Żednia, działając zgodnie z art. 16 ustawy o lasach, Nadleśnictwo Żednia zwraca się z wnioskiem o zaopiniowanie projektu lasów ochronnych położonych na terenie Gminy Narew, będących w zarządzie nadleśnictwa.

W opinii powinna być wymieniona powierzchnia lasów zaopiniowanych pozytywnie oraz /ewentualnie/ powierzchnia i lokalizacja lasów, co do której opinia rady gminy jest negatywna i szczegółowe uzasadnienie opinii negatywnej.

W załączeniu dołączamy szczegółowy wykaz lasów wnioskowanych o uznanie za ochronne oraz mapę.

Wszelkich informacji z zakresu przedmiotowej sprawy udziela Grzegorz Dworakowski, (tel. 085-7175251, kom. 508083453)

Z poważaniem

NADLEŚNICZY

NADLEŚNICZY
mgr inż. Mirosław Sienkiewicz

W załączeniu:

- Wykaz lasów wnioskowanych o uznanie za ochronne
- Mapa lasów wnioskowanych za ochronne na terenie Nadleśnictwa Żednia w zasięgu terytorialnym Gminy Narew

Do wiadomości:

- Regionalna Dyrekcja Lasów Państwowych w Białymstoku

Procesione w dniu
Pan/Pani *Grudzi*
1. Proszę o *zespół J. Śmoltka*
2. Proszę o *rozmowę z nim.*
3. Informacje
4. Termin wykonania
Data
Przebieg

Wykaz lasów wnioskowanych o uznanie za ochronne
Nadleśnictwo ŻEDNIA Obręb leśny HIERONIMOWO; Gmina Narew

OKREŚLENIE POWIERZCHNI I OPIS LASU			UZASADNIENIE WNIOSKU		WNIOSKOWANIE SZCZEGÓLNE SPOSOBY PROWADZENIA GOSPODARKI LEŚNEJ
Wiodąca kategoria ochronności (inne kategorie)	Oddziały i pododdziały	Pow. w ha	Opis lasu	a) cel uznania (lub pozbawienia) b) skutki społeczne c) skutki przyrodnicze d) skutki ekonomiczne	a) ograniczenie pozyskania b) nakazy wykonania określonych zabiegów c) konieczność założenia i utrzymania urządzeń ochronnych d) ograniczenie udostępnienia lasu
1	2	3	4	5	6
Lasy stanowiące cenne fragmenty rodzimej przyrody; (lasy wodochronne	235k;	0,80	Drzewostany olszowe, sosnowe, świerkowe, brzozowe, osikowe i jesionowe I-VI klasy wieku na siedliskach bagiennych, wilgotnych i świeżych położonych wzdłuż naturalnych cieków wodnych;	- wydzielenia zawierające znaczne fragmenty siedlisk przyrodniczych Natura 2000; - utrzymanie zdolności retencyjnych gleb leśnych, zachowanie stosunków wodnych ekosystemu, ochrona naturalnych zbiorowisk leśnych i torfowisk;	- ograniczone zabiegi ochronno- gospodarcze związane z zachowaniem walorów przyrodniczych; - w strefie źródlisk, bezpośrednim sąsiedztwie cieków wodnych zabiegi ochronne z wyłączeniem użytkowania; na pozostałych obszarach zabiegi ochronno-gospodarcze podporządkowane celom ochronnym; przyrodniczym;
Lasy wodochronne	235a,b; 236d,f,p; 240a; 242b,h;	28,36	Drzewostany olszowe, sosnowe, brzozowe, świerkowe, dębowe i osikowe I-VI klasy wieku na siedliskach bagiennych, wilgotnych oraz świeżych położonych wzdłuż naturalnych cieków wodnych;	- utrzymanie zdolności retencyjnych gleb leśnych, zachowanie stosunków wodnych ekosystemu, ochrona naturalnych zbiorowisk leśnych i torfowisk;	- w strefie źródlisk, bezpośrednim sąsiedztwie cieków wodnych zabiegi ochronne z wyłączeniem użytkowania; na pozostałych obszarach zabiegi ochronno-gospodarcze podporządkowane celom ochronnym;
Razem					29,16

Spischi: / dn 24.06.2008 r.
SPECJALISTA SL
mgr inż. Grzegorz Dzięwakowski

Wykaz lasów wnioskowanych o uznanie za ochronne
Nadleśnictwo ŻEDNIA Obręb leśny MICHALOWO; Gmina Narew

OKREŚLENIE POWIERZCHNI I OPIS LASU		UZASADNIENIE WNIOSKU		WNIOSKOWANIE SZCZEGÓLNE SPOSOBY PROWADZENIA GOSPODARKI LEŚNEJ	
1	2	3	4	5	6
Wiodąca kategoria ochronności (inne kategorie)	Oddziały i pododdziały	Pow. w ha	Opis lasu		

Lasy stanowiące cenne fragmenty rodzimej przyrody	117Bdx; 1290; 144b; 159n,p; 160n; 163c,g,k; 170a; 172y; 174r; 177a; 180k; 183a; 186n; 189g; 705Bb,f,g,n,w;	35,11	Drzewostany sosnowe, olszowe, świerkowe i brzożowe I-VI klasy wieku na siedliskach świeżych i wilgotnych;	- wydzielenia zawierające znaczne fragmenty siedlisk przyrodniczych Natura 2000;	- ograniczone zabiegi ochronno-gospodarcze związane z zachowaniem walorów przyrodniczych;
Lasy stanowiące cenne fragmenty rodzimej przyrody; (lasy wodochronne)	116c; 117i,k,s,t; 117Aa; 117Bj,o,mx; 119d; 120b,f; 126p; 127d; 141a,b; 142i,j; 143d; 146b,f,x; 147m,p; 148d,g,l; 154b; 169a,g,i,j,n; 170k,m; 172s; 176b; 178Aax,bx; 179a; 180i,r-t; 182b,g; 188As; 198Ap; 721Bm,p,z,bx;	131,82	Drzewostany olszowe, sosnowe, świerkowe i brzożowe I-V klasy wieku na siedliskach bagiennych i wilgotnych;	- wydzielenia zawierające znaczne fragmenty siedlisk przyrodniczych Natura 2000; - utrzymanie zdolności retencyjnych gleb leśnych, zachowanie stosunków wodnych ekosystemu, ochrona naturalnych zbiorowisk leśnych i torfowisk;	- ograniczone zabiegi ochronno-gospodarcze związane z zachowaniem walorów przyrodniczych; - w strefie źródlisk, bezpośrednim sąsiedztwie cieków wodnych zabiegi ochronne z wyłączeniem użytkowania; na pozostałych obszarach zabiegi ochronno-gospodarcze podporządkowane celom ochronnym;

1	2	3	4	5	6
Lasy wodochronne	115b,c,w,cx; 116b,j,k,r; 117j,l; 118c,i,j; 119a,b,d,g,k-m; 120b-d,j; 122m; 126m,r,w; 127c-f,mx; 129d,g; 130a,g; 131d,f,l,p-s; 142a,b,f,g,p,s,t; 143k,l; 145k; 146a,g,u,r,s; 147k,l; 148c,f,h,j,k; 149a,b,d,h,m,y; 150g,o; 169d,f,h,m; 172z-bx; 173k,l; 176d,f,h,j,l-n,r-w,gx,hx; 177d- h,s,z,ax; 177Bi; 178Ao,p,z,dx; 179g-i,k,x; 180p; 182c,g,j; 188c,i; 188Ai,n; 191x; 705Bf; 721By,ax;	230,86	Drzewostany olszowe, sosnowe, brzoźowe, świerkowe, dębowe i modrzewiowe I-VI klasy wieku na siedliskach bagiennych, wilgotnych oraz świeżych położonych wzdłuż naturalnych cieków wodnych;	-utrzymanie zdolności retencyjnej i efektywności źródlisk, bezpośrednim gleb leśnych, zachowanie stosunków wiecieków wodnych wodnych ekosystemu, ochrona naturalnych zbiorowisk leśnych i torfowisk;	ochrona wania; stałych obszarach zabieg gospodarcze; zarządzane celom ym;
Razem					397,79

Spangol, dn. 24.06.2008.

SPECJALISTA SL

mgr inż. Grzegorz Chrobotowski

Wykaz lasów wnioskowanych o pozabawienie ich charakteru ochronnego

Nadleśnictwo ŻEDNIA Obręb leśny MICHAŁOWO; Gmina NAREW

OKREŚLENIE POWIERZCHNI I OPIS LASU		Pow. w ha	Opis lasu	UZASADNIENIE WNIOSKU	WNOSKOWANIE SZCZEGÓLNE SPOSOBY PROWADZENIA GOSPODARKI LEŚNEJ
1	2				
Wiodąca kategoria ochronności (inne kategorie)	Oddziały i pododdziały				
Lasy wodochronne 119j;		1,35	Drzewostany sosnowe, brzoźowe i świerkowe I-III, V i VI klasy wieku na siedliskach świeżych;	a) cel uznania (lub pozabawienia) b) skutki społeczne c) skutki przyrodnicze d) skutki ekonomiczne	a) ograniczenie pozyskania b) nakazy wykonania określonych zabiegów c) konieczność założenia i utrzymania urządzeń ochronnych d) ograniczenie udostępnienia lasu
Razem					1,35

Sporządził, dn. 24.06.2014

SPECJALISTA SŁ

mgr inż. Grzegorz Dworakowski









**Lasy wnioskowane o uznanie za ochronne
na terenie Nadleśnictwa Żednia
w zasięgu terytorialnym Gminy Narew**

Legenda:
NADLEŚNICTWO ŻEDNIA
w Żedniu
18-020 M. Narew
ul. Piłsudskiego 1175-822

"155" Numery oddziałów leśnych

Kategorie ochronności lasów

-  Lasy pozostałe
-  Lasy głęboczarne
-  Lasy wodochronne
-  Cenne fragmenty różnorodnej przyrody
-  Ostoje zwierząt
-  Lasy ochronne w miastach i wokół miast

Podkład:
Mapa przyrodnicza
"Obszary chronione Polski północno-wschodniej"
Studio AVALON Sp. J.

