

Arkusz 5  
skala 1:5000

Załącznik Nr 1,  
do uchwały Rady  
Gminy Nowak  
z dnia 19 lipca 2004  
Nr...

Urząd Gminy w Hajnowce  
Wydział Geodezji i Kartografii  
1991.01.18  
2289-6/90  
Niniejsza mapa nie może służyć  
do celów projektowych  
Hajnowka  
02.08.2003

ZMIANY:

Urząd Gminy w Hajnowce  
Wydział Geodezji i Kartografii  
1991.01.18  
2289-6/90  
Niniejsza mapa nie może służyć  
do celów projektowych  
Hajnowka  
02.08.2003

banuta

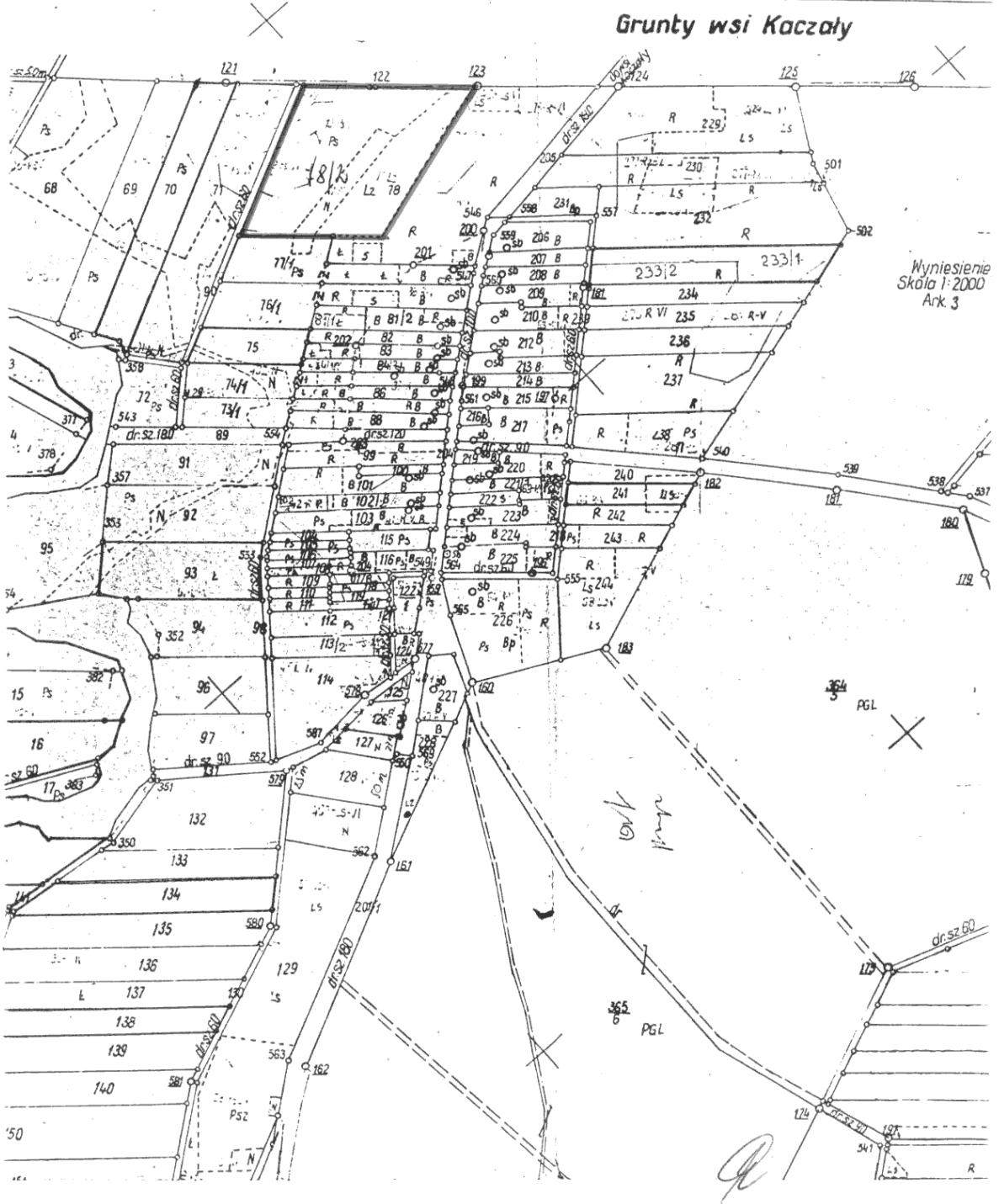
Handwritten signature or mark.

Załącznik Nr 1  
do uchwały Rady  
Gminy Nowew  
z dnia 19 lipca 2006  
Nr.



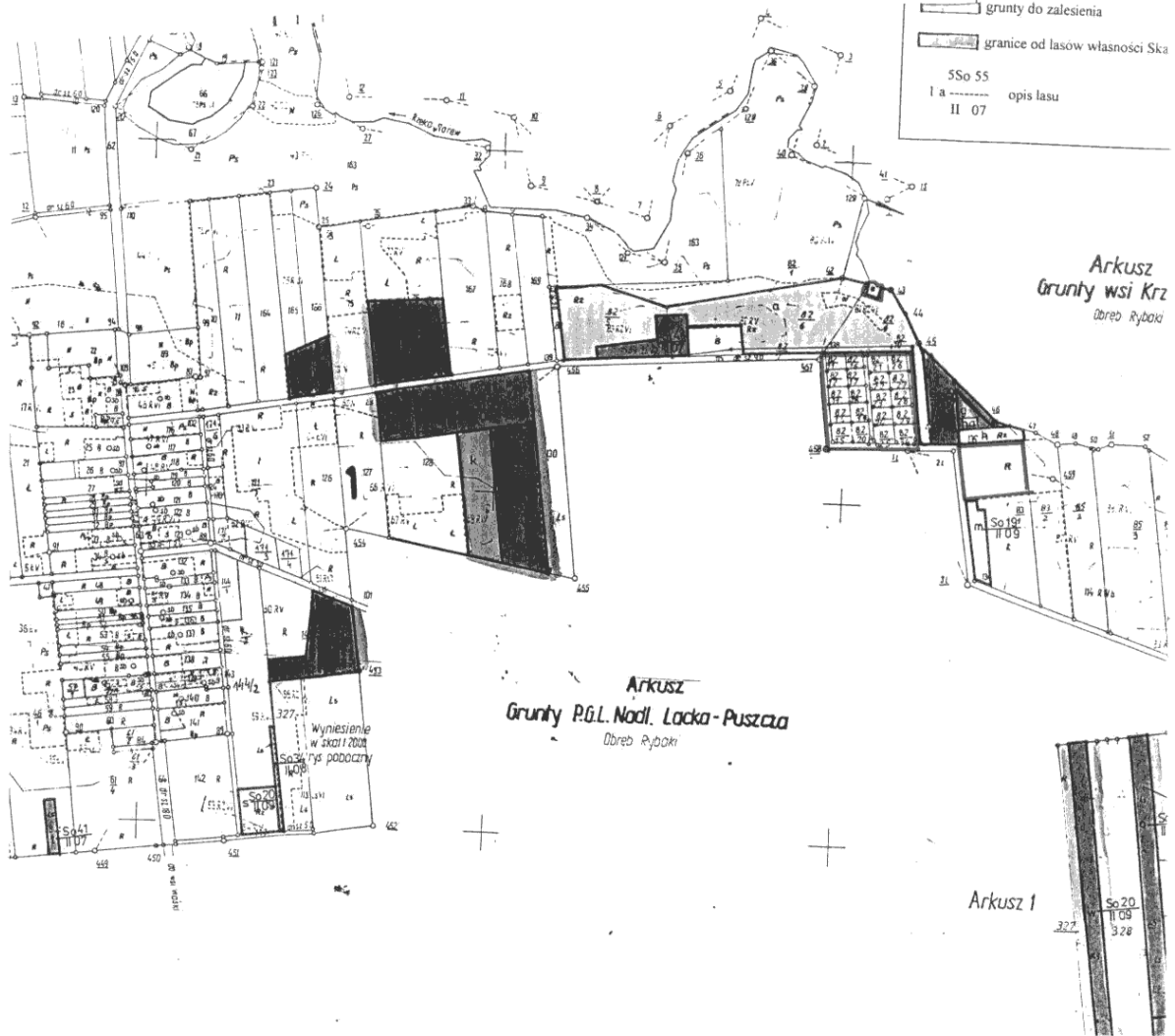
Załącznik Nr 2  
do uchwały Rady Gminy Nowew  
z dnia 19.01.2004r Nr

skala 1:5000



Skala 1:5000

Załącznik Nr 3 i 4  
do uchwały Rady Gminy  
Nowe z dnia 19.07.2006  
Nr



*Handwritten signature*

Załącznik Nr 5  
do uchwały Rady Gminy  
Narew z dnia 19.08.2004  
Nr

Województwo podlaskie  
Powiat hajnowski  
Gmina Narew  
Obręb KACZAŁY

pieczęć organu wydającego

**OPIS I MAPA**  
z podziału działki nr 719  
Skala 1:5000

Dokument niniejszy  
jest przeznaczony do wykazywania  
wpisu w księdze wieczystej

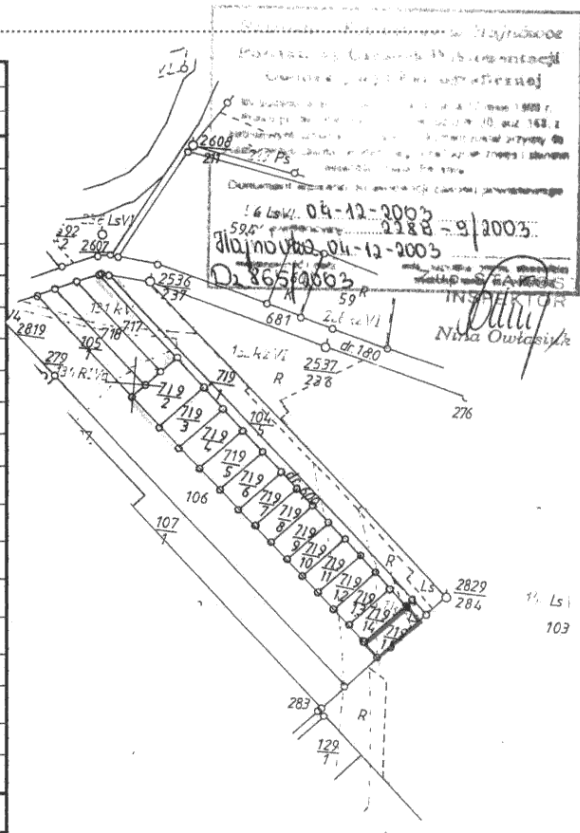
Obręb KACZAŁY  
GMINA NAREW

Nr jednostki rejestrowej 15 Nr Księgi Wieczystej 50983

(nazwa) nazwisko i imię właściciela

imiona rodziców

Numer mapy	działki	Rodzaj użytku	Klasa	Powierzchnia	
				użytku ha	działki ha
1	719/1	R	IVa	0,0078	0,2356
		R	IVb	0,1358	
		R	V	0,0716	
		R	VI	0,0125	
		Ls	VI	0,0079	
1	719/2	R	IVb	0,1827	0,1827
1	719/3	R	IVb	0,1303	0,1303
1	719/4	R	IVb	0,1302	0,1302
1	719/5	R	IVb	0,1301	0,1301
1	719/6	R	IVb	0,1300	0,1300
1	719/7	R	IVb	0,1040	0,1040
1	719/8	R	IVb	0,1039	0,1039
1	719/9	R	IVb	0,1018	0,1038
		R	V	0,0020	
1	719/10	R	IVb	0,0778	0,1038
		R	V	0,0260	
1	719/11	R	IVb	0,0540	0,1037
		R	V	0,0497	
1	719/12	R	IVb	0,0155	0,1037
		R	V	0,0882	
1	719/13	R	V	0,0836	0,1036
		R	VI	0,0200	
1	719/14	R	V	0,0580	0,1035
		R	VI	0,0410	
1	719/15	Ls	VI	0,0045	0,1135
		R	V	0,0160	
1	719	R	VI	0,0675	1,8824
		Ls	VI	0,0300	
1	719	przed podz.		1,8824	1,8824



Projekt podziału działki nr 127/6 nie podlega zatwierdzeniu  
zgodnie z art. 92 ustawy z dnia 21.08.1997 r. o gospodarce  
nieruchomościami ponieważ przedmiotowa działka położona  
jest na terenach rolnych i leśnych.

Niniejsza mapa przedstawia przebieg granic z 2003r

Sporządził dnia 21.08.2003 r. geodeta  
uprawniony Aleksander Boroda  
17-200 Hajnówka ul. M.Reja 6/27  
Nr rob. 5262/79/2003

Hajnówka 05.12.2003r.

*(Handwritten signatures and initials)*