

ZARZĄDZENIE NR 35/07

WÓJTA GMINY NAREW

z dnia 19 kwietnia 2007r.


w sprawie przygotowania projektów uchwał Rady Gminy Narew.

Na podstawie art. 30 ust. 2 pkt 1 ustawy z dnia 8 marca 1990 r. o samorządzie gminnym (Dz. U. z 2001r. Nr 142 poz. 1591, z 2002r. Nr 23 poz. 220, Nr 62 poz. 558, Nr 113 poz. 984, Nr 214 poz. 1806, Nr 153 poz. 1271, z 2003r. Nr 80 poz. 717, Nr 162 poz. 1568, z 2004r. Nr 116 poz. 1203; z 2005r. Nr 172 poz. 1441, Nr 175 poz. 1457; z 2006r. Nr 17 poz. 128, Nr 181, poz. 1337) zarządzam, co następuje:

§ 1. Zatwierdzam projekty następujących uchwał na V sesję Rady Gminy Narew:

- 1) w sprawie udzielenia absolutorium Wójtowi Gminy;
- 2) w sprawie uchwalenia zmiany miejscowego planu zagospodarowania przestrzennego części wsi Narew, obejmującego działki Nr 1538, 1539, 1540 i 1541 położone przy ul. Ogrodowej;
- 3) w sprawie udzielenia dotacji celowej dla Województwa Podlaskiego;
- 4) w sprawie zmian w budżecie gminy na 2007 rok.

§ 2. Zarządzenie wchodzi w życie z dniem wydania.


Wójt
mgr Jakub Sadowski

UCHWAŁA NR V/.../07


RADY GMINY NAREW

z dnia

w sprawie udzielenia absolutorium Wójtowi Gminy.

Na podstawie art. 18 ust. 2 pkt 4 ustawy z dnia 8 marca 1990 roku o samorządzie gminnym (Dz. U. z 2001r. Nr 142 poz. 1591, z 2002r. Nr 23 poz. 220, Nr 62 poz. 558, Nr 113 poz. 984, Nr 214 poz. 1806, Nr 153 poz. 1271, z 2003r. Nr 80 poz. 717, Nr 162 poz. 1568, z 2004r. Nr 116 poz. 1203; z 2005r. Nr 172 poz. 1441; z 2006r. Nr 17 poz. 128) w związku z art. 199 ust. 3 ustawy z dnia 30 czerwca 2005 roku o finansach publicznych (Dz. U. Nr 249 poz. 2104, Nr 169 poz. 1420; z 2006r. Nr 45 poz. 319, Nr 104 poz. 708, Nr 187 poz. 1381, Nr 170 poz. 1217 i 1218, Nr 249 poz. 1832) po rozpatrzeniu sprawozdania Wójta Gminy z wykonania budżetu za 2006 rok, uchwała się, co następuje:

- § 1. Udziela się absolutorium Wójtowi Gminy z tytułu realizacji budżetu za 2006 rok.
- § 2. Przekazuje się niniejszą uchwałę Regionalnej Izbie Obrachunkowej w Białymstoku.
- § 3. Uchwała wchodzi w życie z dniem podjęcia.

RADCA PRAWNY

mgr Eugenia Ostapczuk

UCHWAŁA NR

RADY GMINY NAREW

z dnia 2007r.

w sprawie uchwalenia zmiany miejscowego planu zagospodarowania przestrzennego części wsi Narew, obejmującego działki Nr 1538, 1539, 1540 i 1541, położone przy ul. Ogrodowej

Na podstawie art. 18 ust. 2 pkt. 5 ustawy z dnia 8 marca 1990 r. o samorządzie gminnym (Dz. U. z 2001r. Nr 142, poz. 1591, z 2002r. Nr 23, poz. 220, Nr 62, poz. 558, Nr 113, poz. 984, Nr 153, poz. 1271, Nr 214, poz. 1806, z 2003r., Nr 80, poz. 717, Nr 162, poz. 1568, z 2004, Nr 102, poz. 1055, Nr 116 poz. 1203, z 2005r. Nr 172, poz. 1441, z 2006r. Nr 17, poz. 128) oraz art. 20 ust. 1 ustawy z dnia 27 marca 2003r. o planowaniu i zagospodarowaniu przestrzennym (Dz. U. Nr 80, poz. 717, z 2004r. Nr 6, poz. 41 i Nr 141, poz. 1492, z 2005r. Nr 113, poz. 954 i Nr 130, poz. 1087 oraz z 2006r. Nr 45, poz. 319, Nr 225, poz. 1635) i art. 7 ust. 1 ustawy z dnia 3 lutego 1995r. o ochronie gruntów rolnych i leśnych (Dz. U. Nr 225, poz. 1635 z 2004r. Nr 121, poz. 1266, z 2005r. Nr 175, poz. 1462, z 2006 r. Nr 12, poz.63) Rada Gminy uchwała , co następuje:

DZIAŁ I

PRZEPISY OGÓLNE

§ 1. Uchwała się zmianę miejscowego planu zagospodarowania przestrzennego części wsi Narew, uchwalonego uchwałą Nr XXVI/163/06 Rady Gminy Narew z dnia 30 stycznia 2006r. (Dz. Urz. W.P. Nr 66, poz. 722) w części obejmującej działki o numerach 1538, 1539, 1540 i 1541 położone przy ul. Ogrodowej.

§ 2. Zmiana planu miejscowego, zwana dalej planem, polega na zmianie przeznaczenia przedmiotowego terenu zabudowy mieszkaniowej jednorodzinnej i usług, oznaczonego symbolem MN, na tereny przemysłu, magazynów, składów i usług oraz zabudowy mieszkaniowej jednorodzinnej, oznaczone symbolem P, U, MN.

§ 3. Tracą moc ustalenia miejscowego planu zagospodarowania przestrzennego części wsi Narew, uchwalonego uchwałą Nr XXVI/163/06 Rady Gminy Narew z dnia 30 stycznia 2006r. (Dz. Urz. W.P. Nr 66, poz. 722) w części dotyczącej terenu obejmującego działki o numerach 1538, 1539, 1540 i 1541, położone przy ul. Ogrodowej w Narwi.

§ 4. Plan składa się z następujących części stanowiących integralną część niniejszej uchwały :

- 1) części tekstowej planu stanowiącej treść niniejszej uchwały,
- 2) części graficznej planu w postaci rysunku planu sporządzonego w skali 1 : 1000, obejmującego działki Nr 1538, 1539, 1540 i 1541 położone przy ul. Ogrodowej,
- 3) stwierdzenia zgodności ustaleń niniejszego planu ze studium uwarunkowań i kierunków zagospodarowania przestrzennego gminy Narew, stanowiącego załącznik Nr 2.

§ 5. Ilekroć w uchwale jest mowa o :

- 1) planie – należy przez to rozumieć plan, o którym mowa w § 4 uchwały, o ile z treści przepisu nie wynika inaczej,
- 2) uchwałę – należy przez to rozumieć niniejszą uchwałę,
- 3) przepisach szczególnych i odrębnych – należy przez to rozumieć przepisy ustawy wraz z aktami wykonawczymi oraz ograniczenia w dysponowaniu terenami wynikające z prawomocnych decyzji administracyjnych.
- 4) rysunku planu – należy przez to rozumieć rysunek planu na mapie w skali 1 : 1000 stanowiący załącznik do niniejszej uchwały,
- 5) przeznaczeniu podstawowym – należy przez to rozumieć takie przeznaczenie, które powinno przeważać na danym obszarze wydzielonym liniami rozgraniczającymi,
- 6) przeznaczeniu dopuszczalnym – należy przez to rozumieć przeznaczenie inne niż podstawowe, które uzupełnia lub wzbogaca przeznaczenie podstawowe,
- 7) terenie – należy przez to rozumieć obszar o określonym rodzaju przeznaczenia podstawowego, wyznaczony w rysunku planu liniami rozgraniczającymi,
- 8) urządzeniach infrastruktury technicznej – należy przez to rozumieć urządzenia : zaopatrzenia w wodę, odprowadzania i oczyszczania ścieków i wód opadowych, gromadzenia odpadów stałych, elektroenergetyki, gazownictwa, ciepłownictwa, telekomunikacji,
- 9) tymczasowym użytkowaniu i zagospodarowaniu terenów – należy przez to rozumieć dopuszczenie możliwości określonego sposobu użytkowania terenów, do czasu ich wykorzystania zgodnie z ustalonym w planie przeznaczeniem,
- 10) obiektach i urządzeniach towarzyszących – należy przez to rozumieć w szczególności budynki gospodarcze, garaże, śmietniki, parkingi, podjazdy gospodarcze, ogrodzenia, infrastrukturę techniczną służącą bezpośrednio funkcjonowaniu działki i obiektów przeznaczenia podstawowego.

§ 6. Następujące oznaczenia graficzne na rysunku planu są ustaleniami obowiązującymi :

- 1) granice obszaru objętego planem miejscowym,
- 2) linie rozgraniczające tereny o różnym przeznaczeniu,
- 3) nieprzekraczalna linia zabudowy.

DZIAŁ II USTALENIA SZCZEGÓŁOWE

Rozdział 1. Przeznaczenie terenów. Parametry i wskaźniki kształtowania zabudowy oraz zagospodarowania terenu, w tym linie zabudowy, gabaryty obiektów i wskaźniki intensywności zabudowy. Zasady modernizacji, rozbudowy i budowy systemów komunikacji i infrastruktury technicznej.

§ 7.1. Tereny oznaczone na rysunku planu symbolem P, U, MN, przeznacza się pod przemysł, magazyny, składy, usługi oraz zabudowę mieszkaniową jednorodzinną wraz z urządzeniami towarzyszącymi.

2. Dopuszcza się możliwość przebudowy i zmiany trasy linii elektroenergetycznej 15 kV.
3. Ustala się następujące zasady zabudowy i zagospodarowania :

- 1) wysokość obiektów, gabaryty, kształt połaci dachowych, posadowienie obiektów przemysłowych, magazynowych i usługowych należy przyjąć w nawiązaniu do funkcji i technologii obiektów,
- 2) wysokość budynków mieszkalnych do dwóch kondygnacji naziemnych, w tym druga kondygnacja jako poddasze użytkowe; dachy budynków symetryczne o kącie nachylenia połaci dachowych $35^{\circ} - 50^{\circ}$,
- 3) udział powierzchni zabudowanej w powierzchni działki do 40%,
- 4) udział powierzchni biologicznie czynnej minimum 40% powierzchni działki,
- 5) ustala się nieprzekraczalną linię zabudowy od linii rozgraniczającej ul. Ogrodowej w odległości 5 m, od osi linii energetycznej napowietrznej SN 15 kV – 7 m,
- 6) obsługa komunikacyjna z ul. Ogrodowej,
- 7) miejsca postojowe lub garażowe obsługujące projektowaną zabudowę należy zapewnić na własnej działce wg następujących wskaźników : minimum 20 miejsc postojowych na 1000 m² powierzchni użytkowej i 14 miejsc postojowych na 100 zatrudnionych (do bilansu nie wlicza się powierzchni użytkowej zapleczy socjalnych, magazynów i komunikacji wewnętrznej budynków),
- 8) zaopatrzenie w wodę i energię elektryczną z istniejących sieci poprzez ich rozbudowę,
- 9) przyjmuje się jako zasadę odprowadzenie ścieków sanitarnych i technologicznych do systemu kanalizacji komunalnej,
- 10) odprowadzenie wód opadowych z terenów utwardzonych, parkingów i innych o znacznym stopniu zanieczyszczenia, z których następuje splukanie substancji stałych, ropopochodnych i zawiesiny, po oczyszczeniu w urządzeniach zlokalizowanych w granicach własnego terenu do kanału deszczowego,
- 11) w zakresie usuwania nieczystości stałych ustala się :
 - a) wprowadzenie na terenach objętych planem zorganizowanego systemu gospodarki odpadami stałymi, tj. gromadzenia odpadów w kontenerach ustawionych na terenie działki i wywożenie na gminne wysypisko odpadów stałych,
 - b) lokalizacja kontenerów na odpady stałe powinna spełnić warunki określone w obowiązujących przepisach dotyczących miejsc gromadzenia odpadów stałych zawartych w rozporządzeniu Ministra Infrastruktury z dnia 12.04.2002 roku w sprawie warunków technicznych jakim powinny odpowiadać budynki i ich usytuowanie (Dz. U. Nr 75, poz. 690 z późn. zm.),
 - c) wprowadzenie selektywnej zbiórki odpadów stałych.

Rozdział 2. Zasady ochrony i kształtowania ład przestrzennego.

§ 8. Ustala się zasadę ochrony i kształtowania ład przestrzennego poprzez przestrzeganie lokalizacji budynków i zagospodarowania działki w zakresie kształtowania linii zabudowy, intensywności zabudowy, obsługi komunikacyjnej i w zakresie infrastruktury technicznej według zasad określonych w § 7.3.

Rozdział 3. Zasady ochrony środowiska, przyrody i krajobrazu kulturowego.

§ 9. 1. W zakresie ochrony środowiska i przyrody ustala się :

- 1) dopuszczalne wartości progowe hałasu :
 - a) 55 dB – pora dzienna (równy 8 najmniej korzystnym godzinom dnia),
 - b) 45 dB – pora nocna (równy 1 najmniej korzystnej godzinie nocnej),
- 2) dopuszczalne poziomy niektórych substancji w powietrzu, alarmowe poziomy niektórych substancji w powietrzu oraz marginesy tolerancji dla dopuszczalnych poziomów niektórych substancji zgodnie z obowiązującymi przepisami,

- 3) obowiązek uwzględniania wymogów ochrony środowiska, o których mowa w szczególności w art. 72 i 73 ustawy z dnia 27 kwietnia 2001r. – Prawo ochrony środowiska (Dz. U. z 2006 r. Nr 129, poz. 982, z późn. zmianami),
- 4) stosować system gromadzenia, usuwania i unieszkodliwiania odpadów stałych gwarantujących ochronę środowiska,
- 5) respektować wymogi dotyczące obszarów NATURA 2000 zawarte w ustawie z dnia 16 kwietnia 2004r. o ochronie przyrody (Dz. U. Nr 92, poz. 880 z późn. zmianami), ze względu na położenie w granicach obszaru specjalnej ochrony ptaków Natura 2000 „Doliny Górnej Narwi” – PLC 200002 wyznaczonego rozporządzeniem Ministra Środowiska z dnia 21 lipca 2004r. w sprawie obszarów specjalnej ochrony ptaków NATURA 2000 (Dz. U. Nr 229, poz. 2313).

2. W zakresie ochrony krajobrazu kulturowego należy stosować ustalenia dotyczące parametrów i wskaźników kształtowania zabudowy i zagospodarowania terenów zawarte w rozdziale 1 niniejszej uchwały.

Rozdział 4. Zasady ochrony dziedzictwa kulturowego i zabytków oraz dóbr kultury współczesnej.

§ 10. Na terenie objętym planem nie występują obiekty zabytkowe i obiekty dóbr kultury współczesnej.

§ 11. Na terenach opracowania w trakcie prowadzenia prac ziemnych, w przypadku odkrycia przedmiotów, co do których istnieje przypuszczenie, iż są one zabytkiem, inwestor i wykonawca robót jest obowiązany wstrzymać wszelkie roboty, zabezpieczyć przy użyciu dostępnych środków ten przedmiot i miejsce odkrycia oraz niezwłocznie zawiadomić o tym WKZ lub Wójta Gminy Narew.

Rozdział 5. Wymagania wynikające z potrzeb kształtowania przestrzeni publicznej.

§ 12. Na terenie objętym planem funkcje publiczne nie występują.

Rozdział 6. Granice i sposoby zagospodarowania terenów lub obiektów podlegających ochronie, ustalonych na podstawie odrębnych przepisów.

§13. Na obszarach objętych planem nie występują tereny lub obiekty podlegające ochronie ustalone na podstawie odrębnych przepisów, w tym tereny górnicze oraz narażone na osuwanie się mas ziemi.

Rozdział 7. Szczegółowe zasady i warunki scalania i podziału nieruchomości objętych planem miejscowym.

§ 14. Na obszarach objętych planem nie wyznacza się terenów przeznaczonych do scalania.

Rozdział 8. Sposoby i terminy tymczasowego zagospodarowania, urządzenia i zagospodarowania terenów.

§ 15. 1. Ustala się, że do czasu rozpoczęcia realizacji inwestycji ustalonych planem, teren objęty planem może być użytkowany w sposób dotychczasowy.

2. Nie ustala się terminów rozpoczęcia robót budowlanych na poszczególnych terenach określonych na rysunku planu liniami rozgraniczającymi.

Rozdział 9. Obszary rehabilitacji istniejącej zabudowy i infrastruktury technicznej, a także obszary wymagające przekształceń lub rekultywacji.

§ 16. Na terenach objętych planem nie występują obszary wymagające rehabilitacji istniejącej zabudowy i infrastruktury technicznej, a także obszary wymagające przekształceń i rekultywacji.

Rozdział 10. Tereny rekreacyjno – wypoczynkowe oraz służące organizacji imprez masowych.

§ 17. Na terenach objętych planem nie występują tereny rekreacyjno – wypoczynkowe oraz służące organizacji imprez masowych.

**DZIAŁ III
POSTANOWIENIA KOŃCOWE**

Rozdział 11. Ustalenia dotyczące stawek procentowych stanowiących podstawę do określenia opłaty, o której mowa w art. 36 ust. 4 ustawy.

§ 18. Ustala się stawkę procentową służącą naliczaniu opłat z tytułu wzrostu wartości nieruchomości w związku z uchwaleniem planu w wysokości 30% (słownie : trzydzieści procent).

Rozdział 12. Ustalenia w zakresie obrony cywilnej i ochrony przeciwpożarowej.

§ 19. Ustala się następujące przedsięwzięcia z zakresu obrony cywilnej :

- 1) w budynkach : przemysłowych, usługowych, itp. w ramach sporządzania planu zagospodarowania przestrzennego działki należy przewidzieć przystosowanie części obiektu na ukrycia typu II,
- 2) ukrycia wykonywane będą w budynkach w okresie podwyższonej gotowości obronnej R.P.; obowiązuje opracowanie „Aneksu OC”, o ile ilość osób przebywających w obiekcie przekroczy liczbę 15,
- 3) oświetlenie zewnętrzne (ulice, budynki) przystosować do wygaszania.

§ 20. W zakresie ochrony przeciwpożarowej ustala się obowiązek uwzględnienia w projektach budowlanych warunków wynikających z obowiązujących przepisów w zakresie :

- 1) projektowania zabudowy zgodnie z warunkami technicznymi, jakim powinny odpowiadać budynki i ich usytuowanie – rozporządzenie Ministra Infrastruktury z dnia 12 kwietnia 2002r. w sprawie warunków technicznych, jakim powinny odpowiadać budynki i ich usytuowanie (Dz. U. z 2002r. Nr 75, poz. 690 z późn. zmianami),
- 2) zapewnienia właściwej ochrony przeciwpożarowej i zabezpieczenia przeciwpożarowego budynków – rozporządzenie Ministra Spraw Wewnętrznych i

- Administracji z dnia 21 kwietnia 2006r. w sprawie ochrony przeciwpożarowej budynków, innych obiektów budowlanych i terenów (Dz. U. Nr 80, poz. 563)
- 3) zapewnienie zaopatrzenia wodnego na cele przeciwpożarowe – rozporządzenie Ministra Spraw Wewnętrznych i Administracji z dnia 16 czerwca 2003r. w sprawie przeciwpożarowego zaopatrzenia w wodę oraz dróg pożarowych (Dz. U. Nr 121, poz. 1139).
 - 4) zaprojektowania dróg pożarowych, umożliwiających dojazd oraz dostęp do jednostek ratowniczo – gaśniczych straży pożarnej – rozporządzenie Ministra Spraw Wewnętrznych i Administracji z dnia 16 czerwca 2003r. (Dz. U. Nr 121, poz. 1139).

Rozdział 13. Postanowienia końcowe.

§ 21. Wykonanie niniejszej uchwały powierza się Wójtowi Gminy Narew.

§ 22. Uchwała wchodzi w życie po upływie 30 dni od dnia ogłoszenia w Dzienniku Urzędowym Województwa Podlaskiego.

Przewodniczący Rady Gminy

Mgr Eugeniusz Dudzicz

RADCA PRAWNY
E. O. J.
mgr Eugenia Ostapczuk

MIEJSCOWY PLAN ZAGOSPODAROWANIA PRZESTRZENNEGO
CZĘŚCI WSI NAREW OBEJMUJĄCY DZIAŁKI NR 1538, 1539, 1540
i 1541 PRZY UL. OGRODOWEJ

skala 1:1000




WYRYS ZE STUDIUM UWARUNKOWAŃ I KIERUNKÓW
ZAGOSPODAROWANIA PRZESTRZENNEGO GMINY NAREW

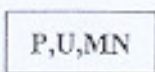




SKALA 1:25000

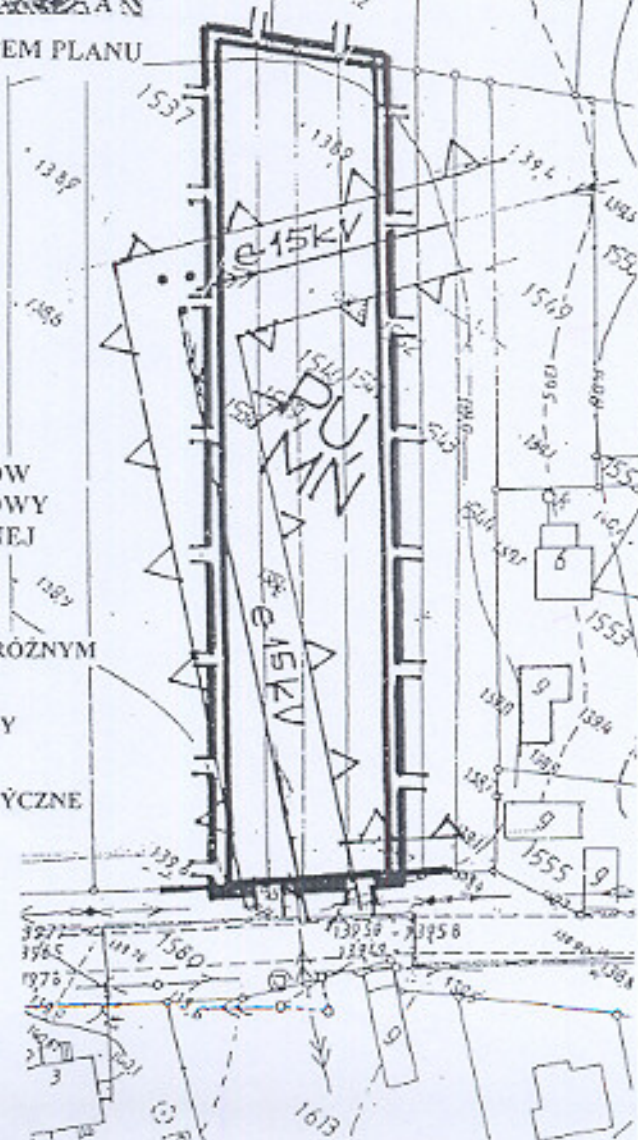


ZALĄCZNIK NR 1
DO UCHWAŁY NR
RADY GMINY NAREW
Z DNIA 2007r.

 GRANICA OBSZARU OBJĘTEGO PROJEKTEM PLANU
MIEJSCOWEGO

LEGENDA

	TERENY PRZEMYSŁU, MAGAZYNÓW SKŁADÓW I USŁUG ORAZ ZABUDOWY MIESZKANIOWEJ JEDNORODZINNEJ
	GRANICA OPRACOWANIA
	LINIE RÓZGRANICZAJĄCE TERENY O RÓŻNYM PRZEZNACZENIU
	NIEPRZEKRACZALNE LINIE ZABUDOWY
	ISTNIEJĄCE LINIE ELEKTROENERGETYCZNE NAPOWIETRZNE 15kV



Załącznik Nr 2
do Uchwały Nr
Rady Gminy Narew
z dnia 2007r.

Stwierdzenie zgodności

miejscowego planu zagospodarowania przestrzennego części wsi Narew , obejmującego działki nr 1538, 1539, 1540 i 1541 położone przy ul. Ogrodowej.

Na podstawie art.20 ust.1 ustawy z dnia 27 marca 2003 r. o planowaniu i zagospodarowaniu przestrzennym / Dz. U. Nr 80, poz.717, z 2004 roku Nr 6, poz.41, nr 141, poz. 1492, z 2005r. Nr 113, poz.954 i Nr 130, poz.1087 oraz z 2006r. Nr 45, poz.319 i Nr 225, poz.1635/ Rada Gminy Narew stwierdza zgodność miejscowego planu zagospodarowania przestrzennego części wsi Narew , obejmującego działki nr 1538, 1539, 1540 i 1541 położone przy ul. Ogrodowej ze Studium uwarunkowań i kierunków zagospodarowania przestrzennego gminy Narew uchwalonym uchwałą nr LX/69/99 Rady Gminy Narew z dnia 7 grudnia 1999 roku w sprawie Studium uwarunkowań i kierunków zagospodarowania przestrzennego gminy Narew.

UCHWAŁA NR VI.../07

RADY GMINY NAREW

z dnia 2007r.

w sprawie udzielenia dotacji celowej dla Województwa Podlaskiego.

Na podstawie art. 18 ust. 2 pkt 15 ustawy z dnia 8 marca 1990 roku o samorządzie gminnym (Dz. U. z 2001r. Nr 142 poz. 1591; z 2002r. Nr 23 poz. 220, Nr 62 poz. 558, Nr 113 poz. 984, Nr 153 poz. 1271, Nr 214 poz. 1806; z 2003r. Nr 80 poz. 717, Nr 162 poz. 1568; z 2004r. Nr 102 poz. 1055, Nr 116 poz. 1203; z 2005r. Nr 172 poz. 1441, Nr 175 poz. 1457; z 2006r. Nr 17 poz. 128) oraz art. 167 ust. 2 pkt. 5 i art. 175 ustawy z dnia 30 czerwca 2005 r. o finansach publicznych (Dz. U. Nr 249 poz. 2104; z 2006r. Nr 45 poz. 319, Nr 104 poz. 708, Nr 187 poz. 1381, Nr 170 poz. 1217 i 1218, Nr 249 poz. 1832) uchwała się, co następuje:

§ 1. 1. Rada Gminy Narew wyraża zgodę na udzielenie Województwu Podlaskiemu dotacji celowej w kwocie 100 000 PLN (słownie: sto tysięcy złotych) z przeznaczeniem na dofinansowanie wykonania części chodnika w pasie drogi wojewódzkiej Nr 685 przy ul. Bielskiej w miejscowości Narew.

2. W przypadku niewykorzystania w całości przez Województwo Podlaskie kwoty, o której mowa w ust. 1 środki te podlegają zwrotowi. Środki te nie mogą być wykorzystane na inne cele.

§ 2. Upoważnia się Wójta Gminy Narew do podpisania szczegółowego porozumienia określającego zasady przekazania środków finansowych oraz ich rozliczenia z przyjęciem zasady, że wysokość dofinansowania z budżetu Gminy Narew nie może przekroczyć 50% kosztów zadania.

§ 3. Wykonanie uchwały powierza się Wójtowi Gminy.

§ 4. Uchwała wchodzi w życie z dniem podjęcia.

RADCA PRAWNY

mgr Eugenia Ostapczuk

PROJEKT

UCHWALA NR/07

RADY GMINY NAREW

z dnia 27 kwietnia 2007r.

w sprawie zmian w budżecie gminy na 2007 rok.

Na podstawie art. 18 ust.2 pkt 4 ustawy z dn. 8 marca 1990 roku o samorządzie gminnym (Dz. U. z 2001 roku Nr 142, poz. 1591, z 2002 roku Nr 23, poz. 220, Nr 62 poz. 558, Nr 113, poz. 984, Nr 153, poz. 1271, Nr 214, poz. 1806, z 2003 roku Nr 80, poz. 717, Nr 162 poz. 1568, z 2004 roku Nr 102, poz. 1055 i Nr 116, poz. 1203; z 2005 roku Nr 172 poz. 1441; z 2006 roku Nr 17 poz. 1287) i art. 165 i 184 ustawy z dnia 30 czerwca 2005 roku o finansach publicznych (Dz. U. Nr 249 poz. 2104; z 2006r. Nr 45 poz. 319, Nr 104 poz. 708, Nr 187 poz. 1381, Nr 170 poz. 1217 i poz. 1218, Nr 249 poz. 1832) uchwała się, co następuje:

§ 1. Dokonać zmian w planie dochodów budżetowych:

- zmienić plan dochodów budżetowych zgodnie z załącznikiem Nr 1.

§ 2. Dokonać zmian w planie wydatków budżetowych:

- zmienić plan wydatków budżetowych zgodnie z załącznikiem Nr 2.

§ 3. Budżet po dokonanych zmianach zamknąć się kwotą:

- po stronie dochodów	8 033 007 zł.
- po stronie wydatków	8 319 345 zł.
- Nadobór budżetowy w wysokości 286 338 zł. zostanie pokryty:	
- pożyczką	176 338 zł.
- innymi środkami	110 000 zł.

§ 4. Uchwała wchodzi w życie z dniem powzięcia i podlega opublikowaniu w Dzienniku Urzędowym Województwa Podlaskiego.

Przewodniczący Rady
mgr Eugeniusz Dudzicz

RADA PRAWY
mgr Eugeniusz Dudzicz

Załącznik Nr 1
do Uchwały Nr .../07
Rady Gminy Narew
z dnia 27.kwietnia 2007.

ZMIANY W DOCHODACH

Dział	Rozdział	Paragraf	Zwiększenia	Zmniejszenia	Opis
010	01010	6338	293 833		Refundacja wydatków poniesionych na realizację projektu budowa kanalizacji sanitarnej we wsi Narew
		6339	39 177		
751	75109	2010	9 443		Zwiększenie dotacji na zadania zlecone wg rozporządzenia Prezesa Rady Ministrów z przeznaczeniem na sfinansowanie przedterminowych wyborów do Sejmiku Województwa Podlaskiego
801	80101	2030	9 030		Zwiększenie dotacji na zadania własne wg decyzji Wojewody Podlaskiego z przeznaczeniem na sfinansowanie nauczania języka angielskiego w I klasach szkoły podstawowej za I - VIII
852	85219	2030	3178		Zwiększenie dotacji na zadania własne wg decyzji Wojewody Podlaskiego z przeznaczeniem na finansowanie dodatków dla pracowników socjalnych
854	85415	2030	21 639		Zwiększenie dotacji na zadania własne wg decyzji Wojewody Podlaskiego z przeznaczeniem na dofinansowanie świadczeń pomocy materialnej dla uczniów o charakterze socjalnym
ogółem			376 300	X	

Załącznik Nr 2
do Uchwały Nr/07
Rady Gminy Narew
z dnia 27 kwietnia 2007.

ZMIANY W WYDATKACH

Dział	Rozdział	Paragraf	Zwiększenia	Zmniejszenia	opis
	60013	2330	100 000		Dotacja celowa do Sejmiku Województwa Podlaskiego na remonty dróg wojewódzkich na terenie gminy Narew
600	60014	2320		35 000	Zmniejszenie dotacji celowej dla powiatu na projekty dróg powiatowych na terenie gminy Narew
		4170			Zmiana klasyfikacji wydatków i ich zwiększenie na projekty dróg gminnych
	4300				
750	75023	4270	10 000		Zwiększenie wydatków na remont budynku gminy (terakota na korytarzach)
		4170	17600		Zmiana klasyfikacji księgowania umowy zlecenia radcy prawnego
		4300		17600	
		4700	6 000		Zwiększenie wydatków na szkolenia pracownicze
751	75109	3030	4 950		Diety członków obwodowych komisji wyborczych
		4170	1 633		Umowy zlecenia za informatyczną obsługę wyborów (980) oraz za sporządzenie spisów wyborców(653)
		4210	2500		Zakup materiałów biurowych i kancelaryjnych oraz wyposażenie lokali wyborczych
		4410	360		Podróże służbowe
801	80101	3020	2 154		Zmiany są podyktowane podwyżką wynagrodzeń zgodnie z rozporządzeniem Ministra Edukacji Narodowej z dnia 28 marca 2007.
		4010	29 259		
		4110	5 448		
		4120	770		
	80103	3020	317		

	80103	4010	4214		Zmiany są podyktowane podwyżką wynagrodzeń zgodnie z rozporządzeniem Ministra Edukacji Narodowej z dnia 28 marca 2007
		4110	786		
		4120	112		
	80104	3020	188		
		4010	2 435		
		4110	455		
		4120	119		
	80110	3020	1 323		
		4010	18 476		
		4110	4 440		
		4120	490		
		4280	1 700		
		4370	8 400		
	80146	4300		6 308	Zmiana klasyfikacji księgowania szkoleń nauczycieli
		4 700	6 308		
854	85401	3020	126		Zmiany są podyktowane podwyżką wynagrodzeń zgodnie z rozporządzeniem Ministra Edukacji Narodowej z dnia 28 marca 2007
		4010	2 247		
		4110	412		
		4120	59		

852	85202	4300	2 000	Zwiększenie wydatków na utrzymanie podopiecznych w domach pomocy.
	85219	4010	2671	Zwiększenie wydatków z dotacji na zadania własne na wypłatę dodatków dla pracowników socjalnych
		4110	507	
854	85415	3240	21 639	Zwiększenie wydatków na zadania własne wg decyzji Wojewody Podlaskiego z przeznaczeniem na dofinansowanie świadczeń pomocy materialnej dla uczniów o charakterze socjalnym
900	90001	4170	1 000	Zwiększenie wydatków w związku ze zmianą klasyfikacji księgowej utrzymania pracownika zatrudnionego w oczyszczalni ścieków-wynagrodzenia bezosobowe, delegacje, szkolenia
		4410	2 000	
		4280	500	
		4700	2 000	
	90095	4210	35 000	Zakup drewna opałowego
		4410	4 000	Zwiększenie wydatków na delegacje pracownicze oraz szkolenia
		4700	6 000	
ogółem		310 598	58 908	X

* zastrzega się możliwość wprowadzenia zwiększeń budżetu zarówno po stronie dochodów jak i wydatków ze względu na nieprzewidziane sytuacje.