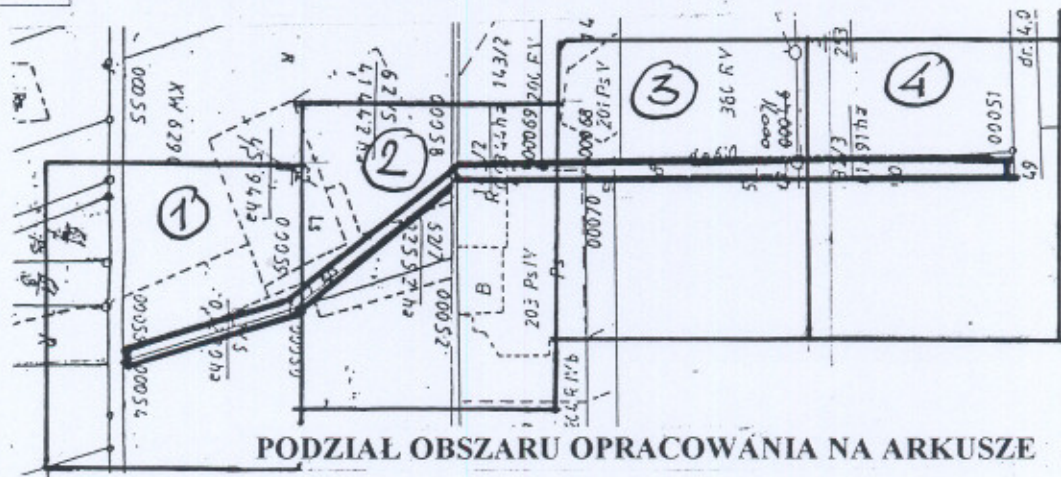
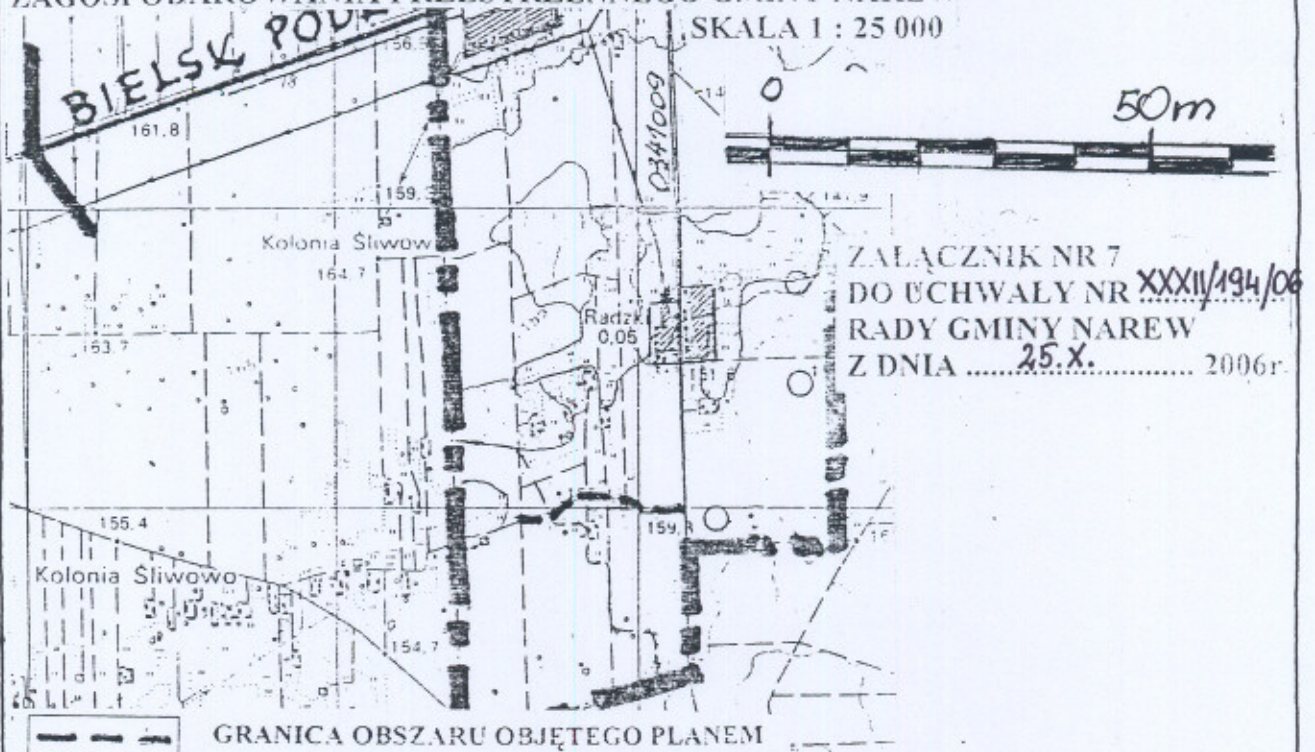


MIEJSCOWY PLAN ZAGOSPODAROWANIA PRZESTRZENNEGO CZĘŚCI GMINY NAREW, OBEJMUJĄCY DZIAŁKI NR 32/3, 525, 185, 62/4 ORAZ CZĘŚĆ DZIAŁEK NR 32/5, 64/4, 64/2, 153, 18, 146/1, 144/1, 143/1, 145/1, 62/5, 62/7, 62/3 W REJONIE WSI RADŹKI

WYRYS ZE STUDIUM UWARUNKOWAŃ I KIERUNKÓW ZAGOSPODAROWANIA PRZESTRZENNEGO GMINY NAREW

SKALA 1 : 25 000

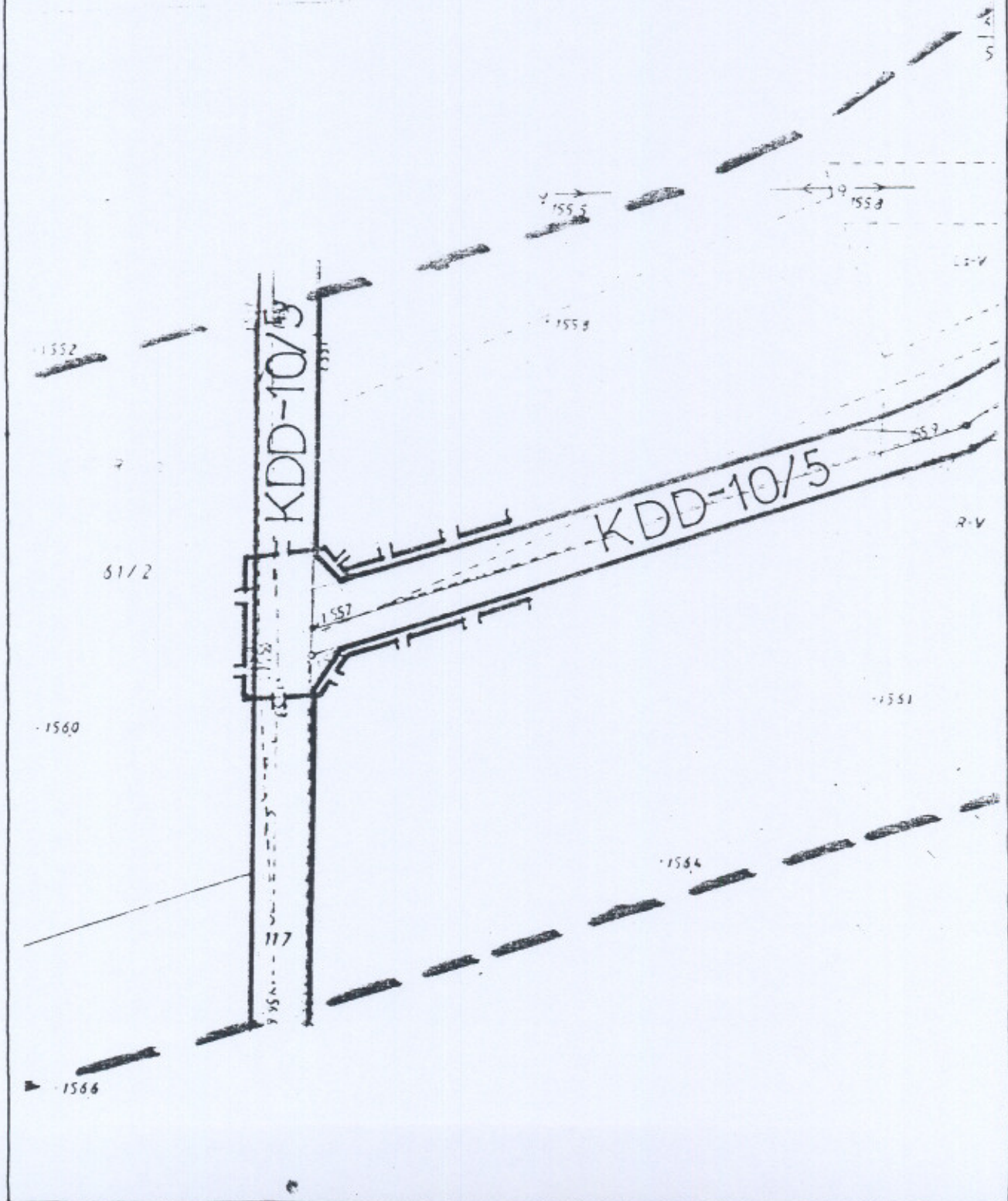


LEGENDA :

	TERENY DRÓG PUBLICZNYCH ODPOWIEDNICH KLAS : KDL – lokalna, KDD – dojazdowa
	TERENY DRÓG GOSPODARCZYCH ROLNICZYCH
	GRANICA OPRACOWANIA
	LINIE ROZGRANICZAJĄCE TERENY O RÓŻNYM PRZEZNACZENIU

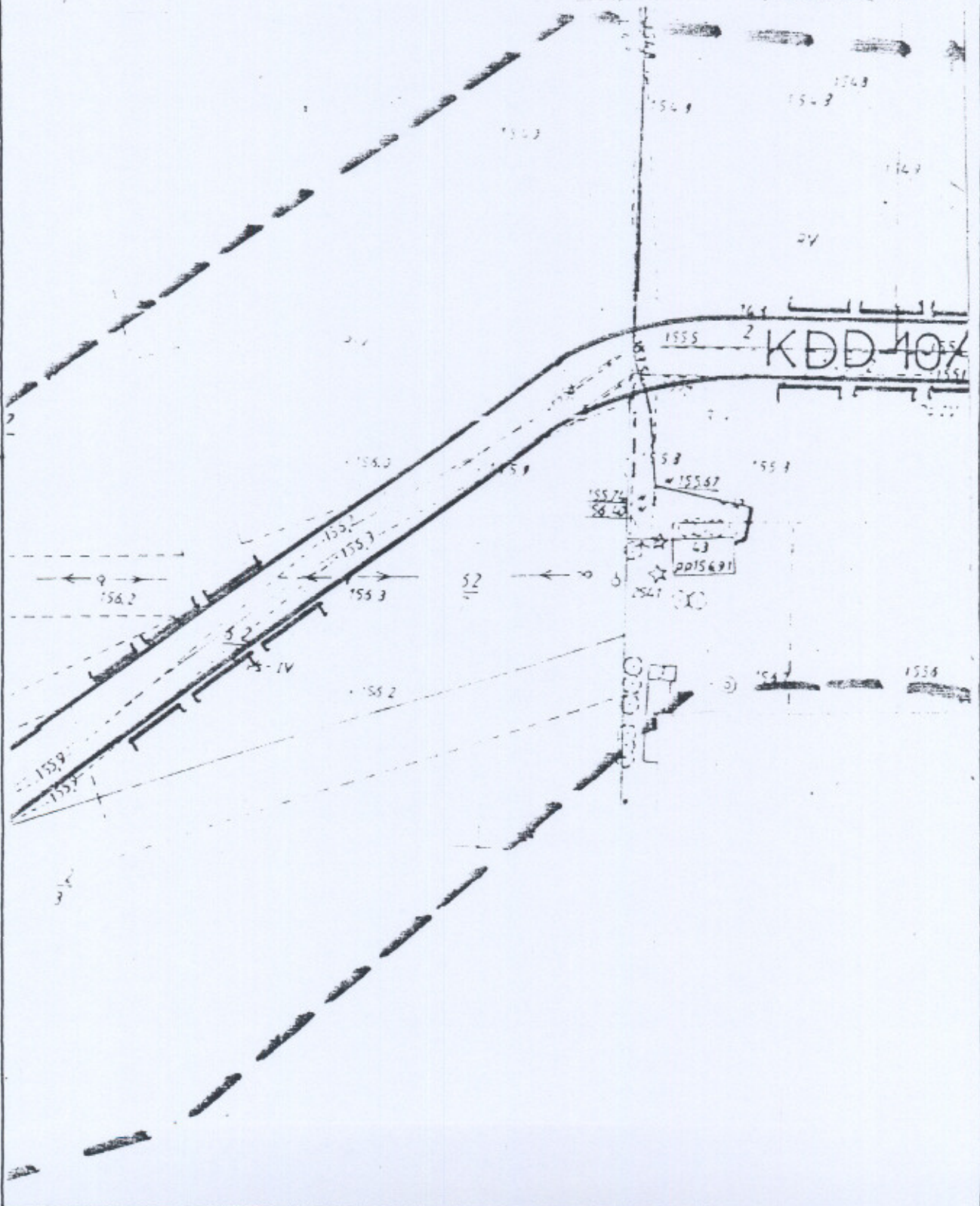
MIEJSCOWY PLAN ZAGOSPODAROWANIA PRZESTRZENNEGO CZĘŚCI
GMINY NAREW, OBEJMUJĄCY DZIAŁKI NR 32/3, 525, 185, 62/4 ORAZ CZĘŚĆ
DZIAŁEK NR 32/5, 64/4, 64/2, 153, 18, 146/1, 144/1, 143/1, 145/1, 62/5, 62/7, 62/3 W
REJONIE WSI RADŹKI

Ark. 1



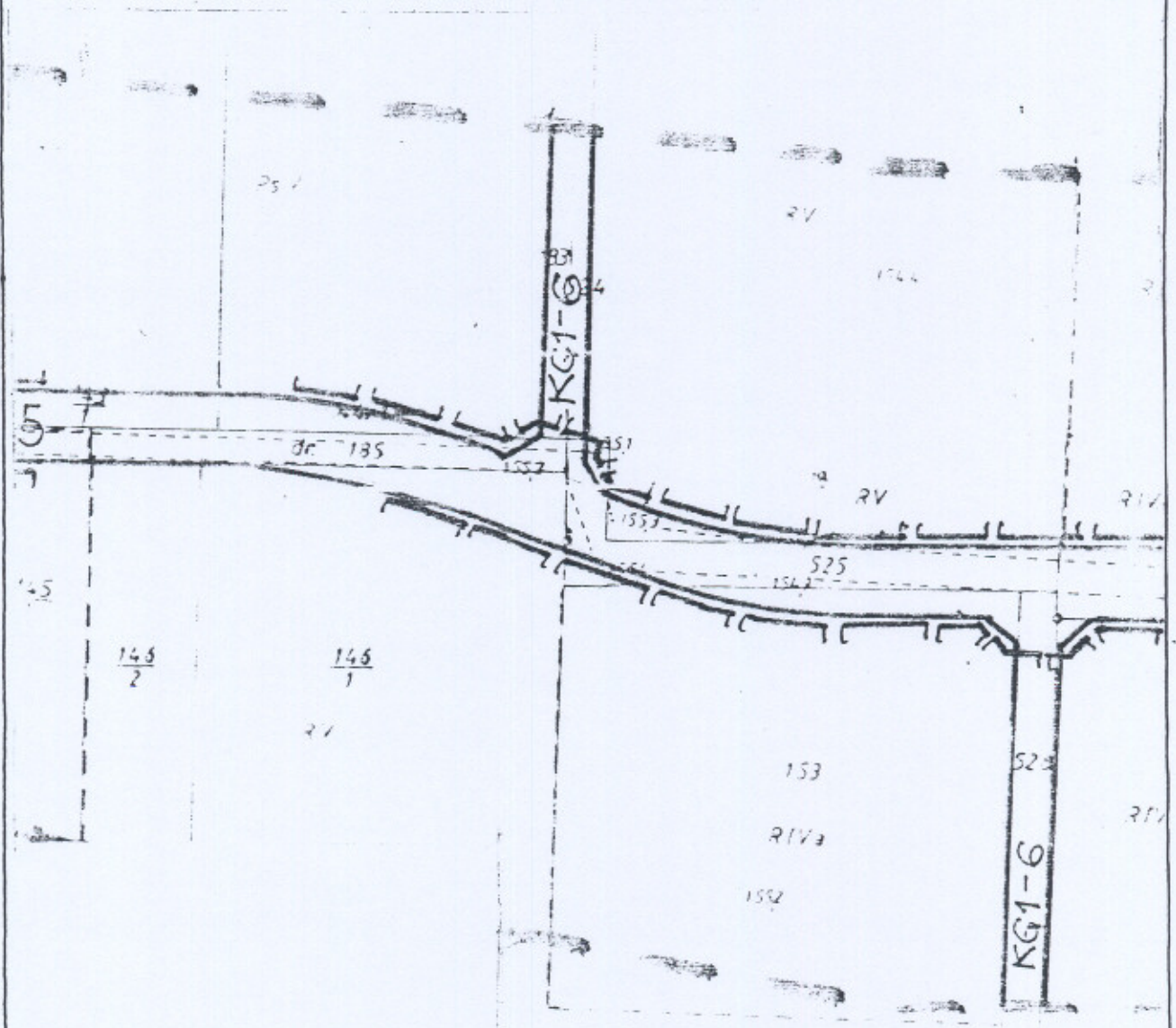
MIEJSCOWY PLAN ZAGOSPODAROWANIA PRZESTRZENNEGO CZĘŚCI
GMINY NAREW, OBEJMUJĄCY DZIAŁKI NR 32/3, 525, 185, 62/4 ORAZ CZĘŚĆ
DZIAŁEK NR 32/5, 64/4, 64/2, 153, 18, 146/1, 144/1, 143/1, 145/1, 62/5, 62/7, 62/3 W
REJONIE WSI RADŹKI

Ark. 2



MIEJSCOWY PLAN ZAGOSPODAROWANIA PRZESTRZENNEGO CZĘŚCI
GMINY NAREW, OBEJMUJĄCY DZIAŁKI NR 32/3, 525, 185, 62/4 ORAZ CZĘŚĆ
DZIAŁEK NR 32/5, 64/4, 64/2, 153, 18, 146/1, 144/1, 143/1, 145/1, 62/5, 62/7, 62/3 W
REJONIE WSI RADŹKI

Ark. 3



MIEJSCOWY PLAN ZAGOSPODAROWANIA PRZESTRZENNEGO CZĘŚCI
GMINY NAREW, OBEJMUJĄCY DZIAŁKI NR 32/3, 525, 185, 62/4 ORAZ CZĘŚĆ
DZIAŁEK NR 32/5, 64/4, 64/2, 153, 18, 146/1, 144/1, 143/1, 145/1, 62/5, 62/7, 62/3 W
REJONIE WSI RADŹKI

Ark. 4

