
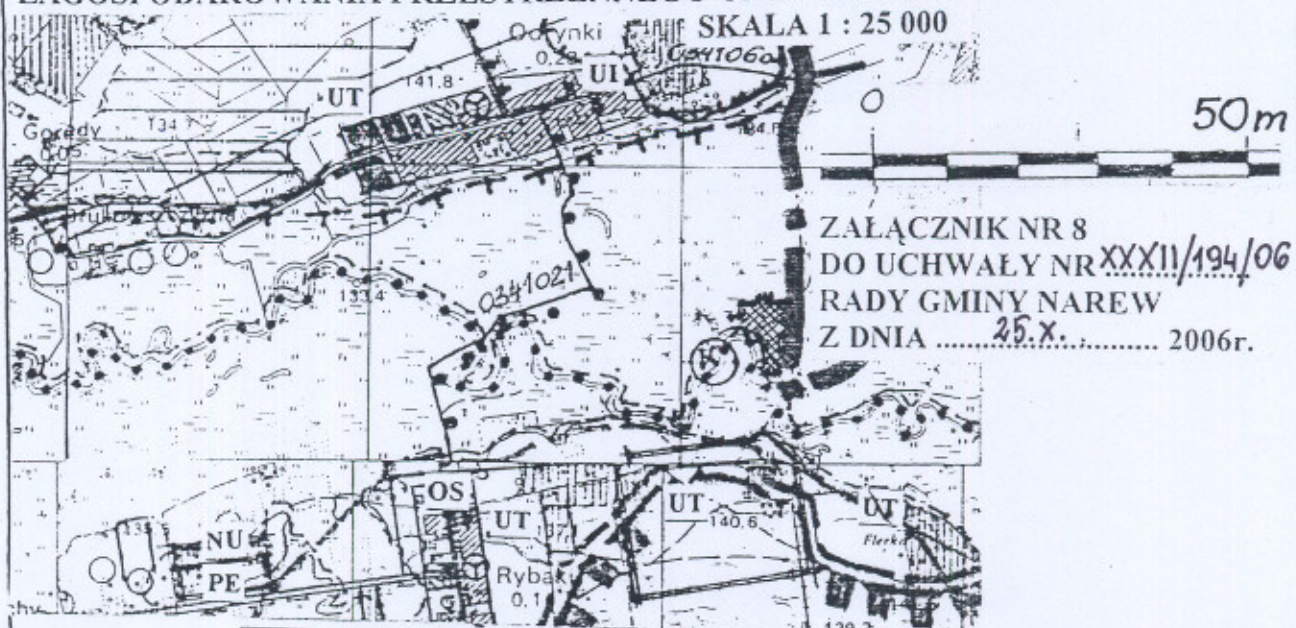
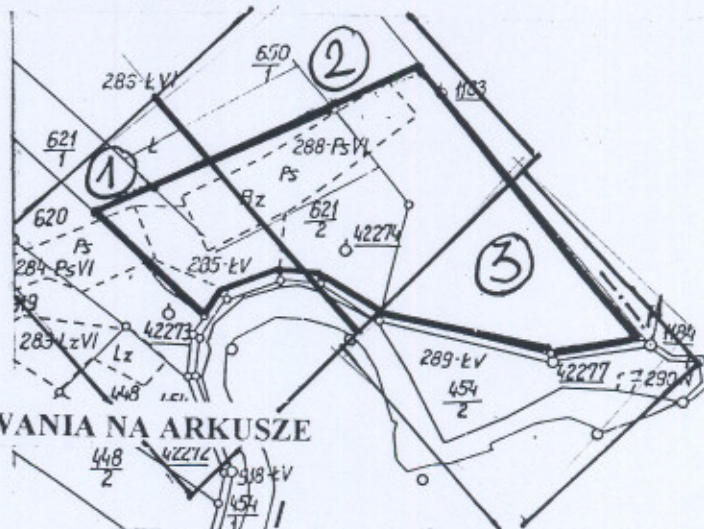


**MIEJSCOWY PLAN ZAGOSPODAROWANIA PRZESTRZENNEGO
CZĘŚCI GMINY NAREW, OBEJMUJĄCY DZIAŁKI Nr 621/2, 650/3
WE WSI ODRYNKI**

WYRYS ZE STUDIUM UWARUNKOWAŃ I KIERUNKÓW
ZAGOSPODAROWANIA PRZESTRZENNEGO GMINY NAREW



GRANICA OBSZARU OBJĘTEGO PLANEM



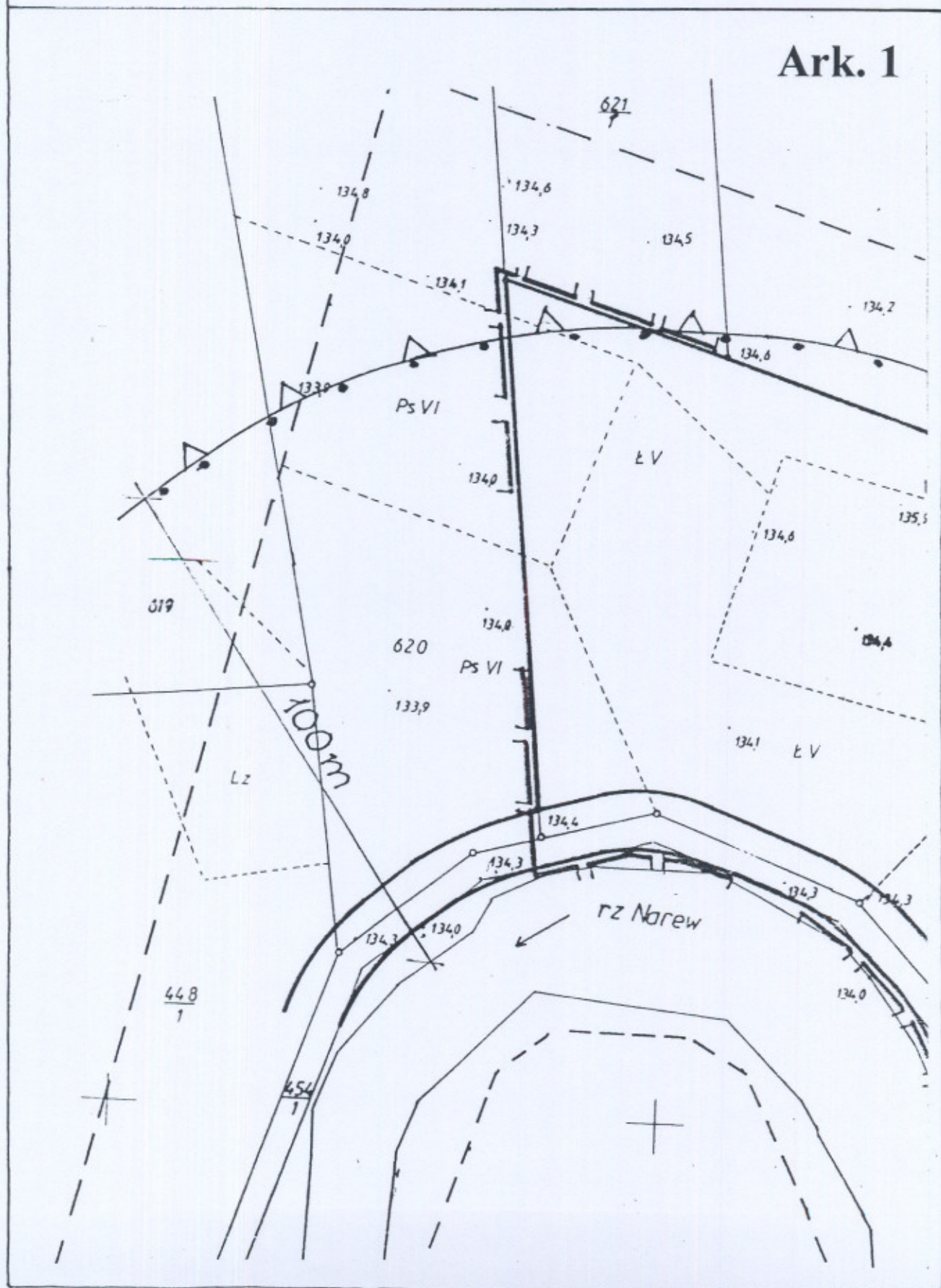
PODZIAŁ OBSZARU OPRACOWANIA NA ARKUSZE

LEGENDA :

	TERENY USŁUG TURYSTYCZNYCH I ZABUDOWY LETNISKOWEJ
	TERENY DROGI PUBLICZNEJ DOJAZDOWEJ
	GRANICA OPRACOWANIA
	LINIE ROZGRANICZAJĄCE TERENY O RÓŻNYM PRZEZNACZENIU
	NIEPRZEKRACZALNA LINIA ZABUDOWY
	STREFA O SZER. 100 m. OCHRONY RZEKI NAREW OD ZABUDOWY

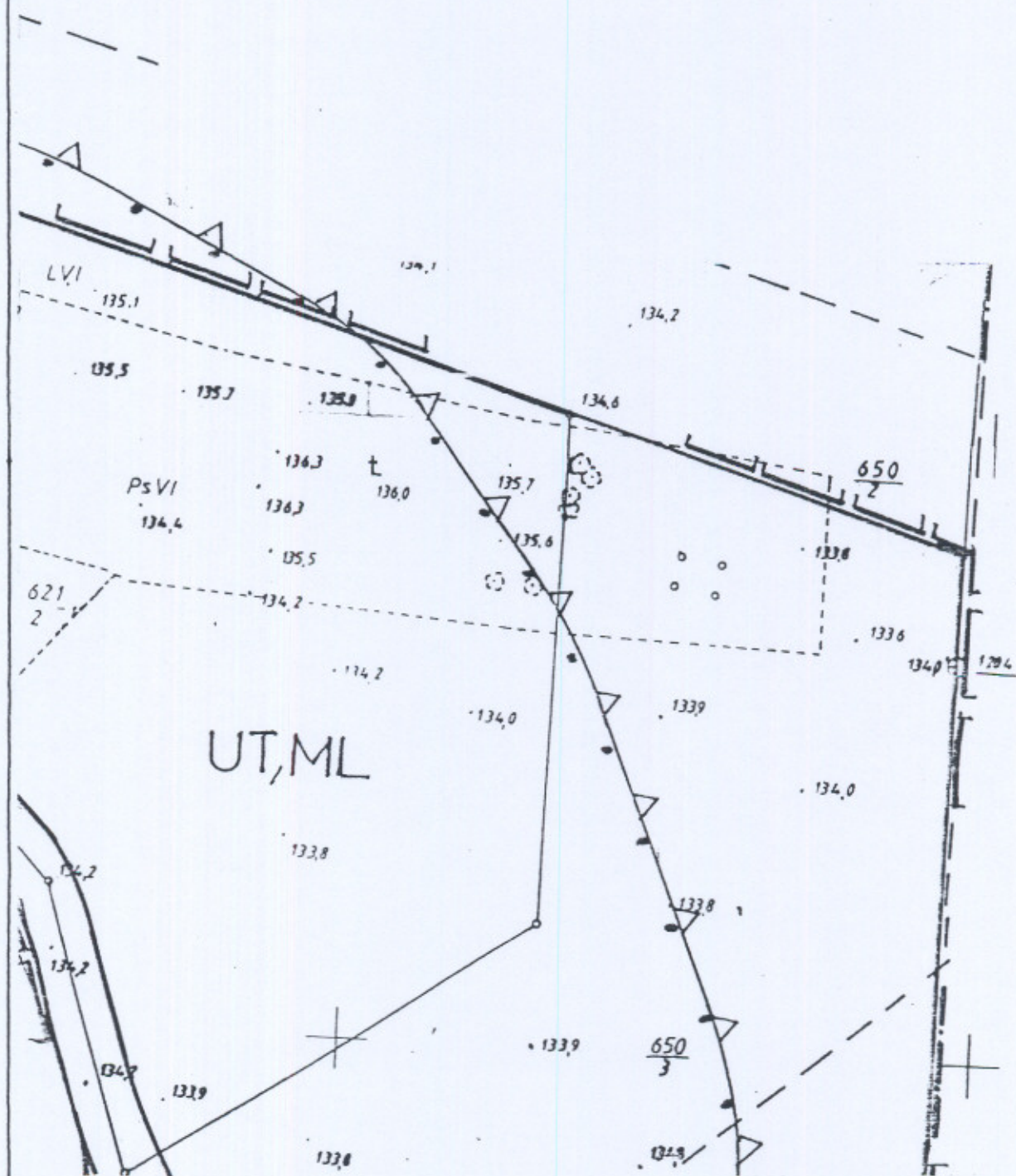
MIEJSCOWY PLAN ZAGOSPODAROWANIA PRZESTRZENNEGO CZĘŚCI
GMINY NAREW, OBEJMUJĄCY DZIAŁKI Nr 621/2, 650/3 WE WSI ODRYNKI

Ark. 1



MIEJSCOWY PLAN ZAGOSPODAROWANIA PRZESTRZENNEGO CZĘŚCI
GMINY NAREW, OBEJMUJĄCY DZIAŁKI Nr 621/2, 650/3 WE WSI ODRYNKI

Ark. 2



MIEJSCOWY PLAN ZAGOSPODAROWANIA PRZESTRZENNEGO CZĘŚCI
GMINY NAREW, OBEJMUJĄCY DZIAŁKI Nr 621/2, 650/3 WE WSI ODRYNKI

Ark. 3

