
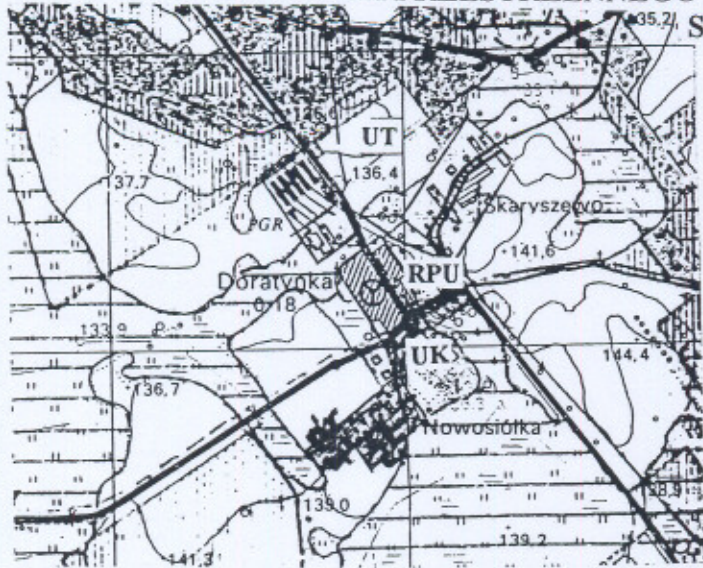



**MIEJSCOWY PLAN ZAGOSPODAROWANIA PRZESTRZENNEGO
CZĘŚCI GMINY NAREW, OBEJMUJĄCY DZIAŁKĘ NR 49 ORAZ
CZĘŚĆ DZIAŁKI NR 23 WE WSI DORATYNKA**

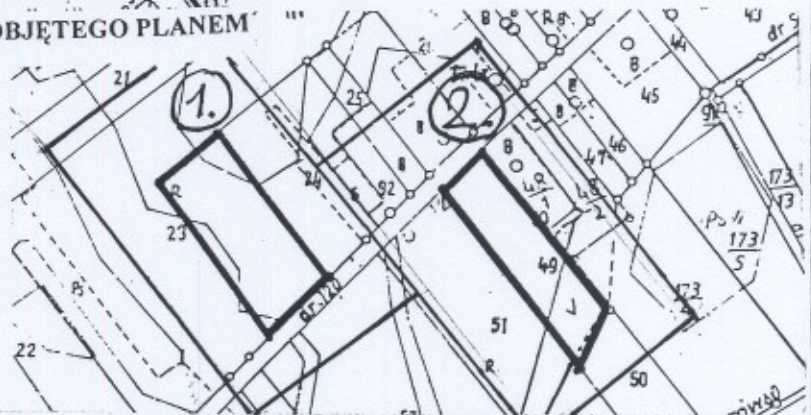
**WYRYS ZE STUDIUM UWARUNKWAŃ I KIERUNKÓW
ZAGOSPODAROWANIA PRZESTRZENNEGO GMINY NAREW
SKALA 1 : 25 000**



**ZAŁĄCZNIK NR 1
DO UCHWAŁY NR XXXII/194/06
RADY GMINY NAREW
Z DNIA25.X..... 2006r.**



GRANICA OBSZARU OBJĘTEGO PLANEM



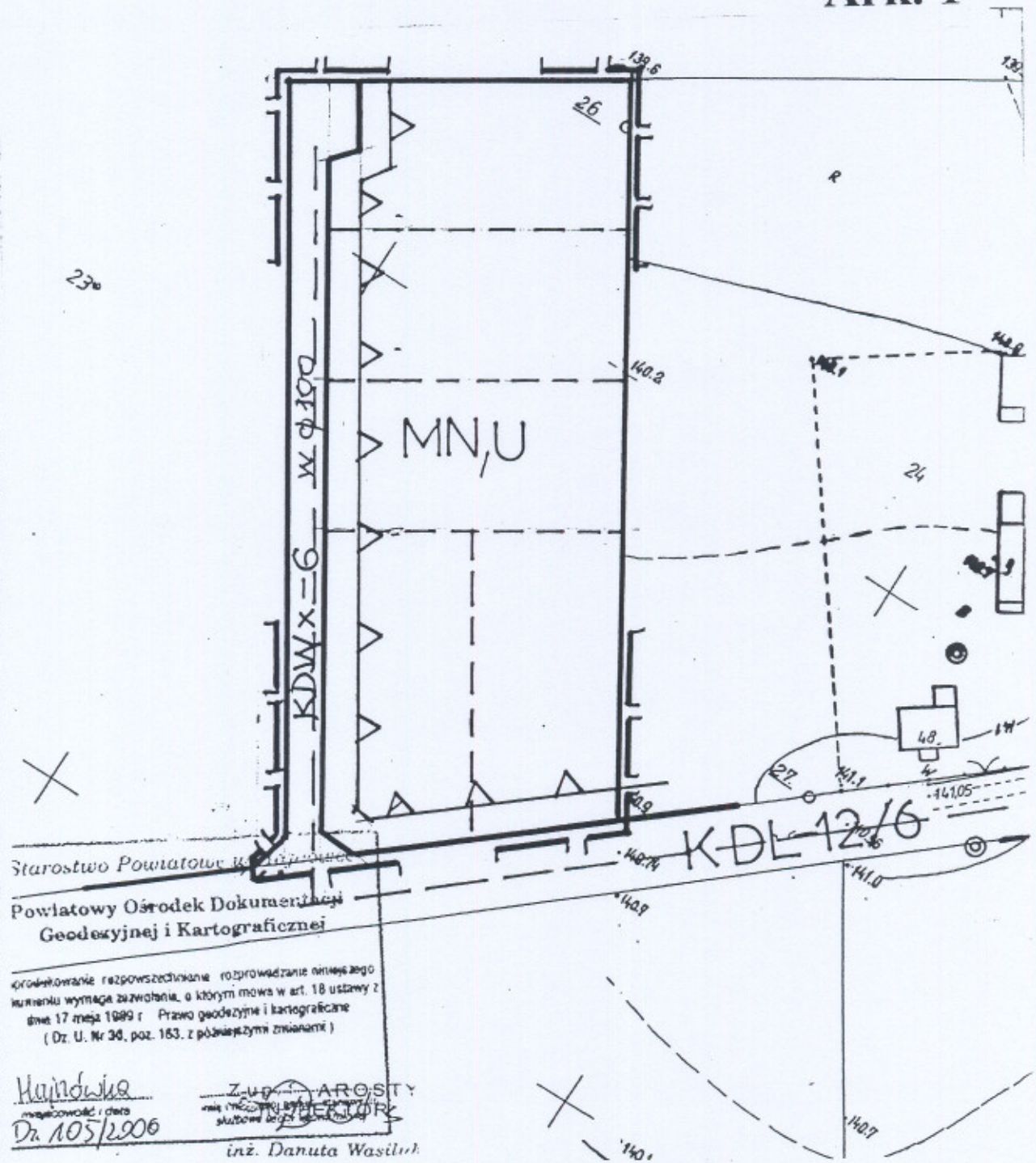
PODZIAŁ OBSZARU OPRACOWANIA NA ARKUSZE

LEGENDA :

	TERENY ZABUDOWY MIESZKANIOWEJ JEDNORODZINNEJ I USŁUG
	TERENY DROGI PUBLICZNEJ LOKALNEJ
	TERENY DRÓG WEWNĘTRZNYCH PIESZO-JEZDNYCH
	GRANICA OPRACOWANIA
	LINIE ROZGRANICZAJĄCE TERENY O RÓŻNYM PRZEZNACZENIU
	NIEPRZEKRACZALNE LINIE ZABUDOWY
	POSTULOWANE GRANICE WEWNĘTRZNEGO PODZIAŁU NA DZIAŁKI BUDOWLANE
	PROJEKTOWANE LINIE WODOCIĄGOWE

MIEJSCOWY PLAN ZAGOSPODAROWANIA PRZESTRZENNEGO CZĘŚCI GMINY NAREW, OBEJMUJĄCY DZIAŁKĘ NR 49 ORAZ CZĘŚĆ DZIAŁKI NR 23 WE WSI DORATYNKA

Ark. 1



Starostwo Powiatowe w Doratynku
 Powiatowy Ośrodek Dokumentacji
 Geodezyjnej i Kartograficznej

Korzystanie z planu w celach innych niż geodezyjne i kartograficzne wymaga zażyczenia, o którym mowa w art. 18 ustawy z dnia 17 maja 1989 r. Prawo geodezyjne i kartograficzne (Dz. U. Nr 30, poz. 153, z późniejszymi zmianami)

Handwritten: Kaindwin
 miejscowość i data
 Dr. 105/2006

Zup. AROSTY
 HERCZYK
 służbowe biuro

inz. Danuta Wasiluk

MIEJSCOWY PLAN ZAGOSPODAROWANIA PRZESTRZENNEGO CZĘŚCI
GMINY NAREW, OBEJMUJĄCY DZIAŁKĘ NR 49 ORAZ CZĘŚĆ DZIAŁKI NR 23
WE WSI DORATYNKA

Ark. 2

